



**Program hospodárskeho
a sociálneho rozvoja obce
Hliník nad Hronom**

2015 - 2021

Obsah

Úvod.....	4
1 Zámer spracovania PHSR.....	6
2 Harmonogram spracovania PHSR.....	9
3 Východiskové koncepčné dokumenty	11
4 Analytická časť.....	12
4.1 Analýza vnútorného prostredia	14
4.1.1 História obce.....	14
4.1.2 Poloha obce	15
4.1.3 Pôdny fond	16
4.1.4 Demografické zdroje	18
4.1.5 Vierovyznanie	22
4.1.6 Národnosť	23
4.1.7 Vzdelanie	23
4.1.8 Administratívne kapacity obce	24
4.1.9 Školstvo	25
4.1.10 Kultúrny a spoločenský život	28
4.1.11 Mimovládny sektor	29
4.1.12 Podnikateľské prostredie	30
4.1.13 Stavebníctvo, bytová výstavba	32
4.1.14 Cestovný ruch	32
4.1.15 Pôdohospodárstvo	33
4.1.16 Ekonomicky aktívne obyvateľstvo	33
4.1.17 Technická infraštruktúra	34
4.1.18 Investičná činnosť obce	34
4.2 Analýza vonkajšieho prostredia	36
4.3 SWOT analýza	41
4.4 Zhodnotenie hlavných disparít a faktorov rozvoja	44
5 Strategická časť.....	45

5.1 Vízia rozvoja územia obce Hliník nad Hronom	46
5.2 Strategický cieľ	47
6 Programová časť	49
6.1 Opatrenia a projekty vrátane ich priradenia k jednotlivým prioritám	49
6.2 Súbor ukazovateľov výsledkov a dosahov	51
7 Realizačná časť	55
7.1 Východiská a popis úloh jednotlivých partnerov pri realizácii	55
7.2 Popis postupov organizačného a inštitucionálneho zabezpečenia realizácie PHSR	56
7.3 Stručný popis komunikačnej stratégie	57
7.4 Systém monitorovania a hodnotenia	57
7.5 Akčný plán na obdobie dvoch rokov	59
8 Finančná časť	61
8.1 Indikatívny finančný plán na celú realizáciu PHSR	62
8.2 Model viaczdrojového financovania jednotlivých projektov	63
8.3 Systém hodnotenia a zaraďovania projektov do financovania	64
Záverečná časť	66

Úvod

Formulár Ú 1 – Hlavička dokumentu PHSR

Názov	Program hospodárskeho a sociálneho rozvoja obce Hliník nad Hronom na roky 2015 - 2021
Územné vymedzenie:	Banskobystrický kraj, okres Žiar nad Hronom, obec Hliník nad Hronom
Územný plán obce schválený:	Áno
Dátum schválenia PHSR:	22.03.2016
Dátum platnosti:	22.03.2016 – 31.12.2021
Verzia:	1.0

Zdroj: vlastné spracovanie

Dokument „Program hospodárskeho a sociálneho rozvoja obce Hliník nad Hronom na roky 2015-2021“ (ďalej len PHSR) je strednodobý strategický dokument, ktorý na základe analýzy hospodárskeho a sociálneho rozvoja obce stanovuje jeho strategické ciele a priority rozvoja. PHSR je základným programovým dokumentom podpory regionálneho rozvoja na lokálnej úrovni. Je prostriedkom na napĺňanie vízie ďalšieho smerovania rozvoja obce. Prostredníctvom PHSR sa uskutočňuje podpora rozvoja na úrovni miestnej samosprávy s dôrazom na sociálnu, hospodársku a environmentálnu oblasť.

Formulár Ú 5 - Osnova PHSR

1 Zámer spracovania PHSR	Zdôvodnenie zámeru vypracovania PHSR obce
2 Harmonogram spracovania PHSR	Harmonogram vypracovania PHSR obce a jeho jednotlivých častí
3 Východiskové koncepcné dokumenty	Zoznam východiskových koncepcných dokumentov použitých pri zostavovaní PHSR obce
4 Analytická časť	4.1 Analýza vnútorného prostredia 4.2 Analýza vonkajšieho prostredia 4.3 SWOT analýza 4.4 Zhodnotenie hlavných disparít a faktorov rozvoja
5 Strategická časť	5.1. Vízia rozvoja územia 5.2. Strategický cieľ
6 Programová časť	6.1. Opatrenia a projekty vrátane ich priradenia k jednotlivým prioritám

	6.2. Súbor ukazovateľov výsledkov a dosahov
7 Realizačná časť	7.1. Východiská a popis úloh jednotlivých partnerov pri realizácii 7.2. Popis postupov inštitucionálneho a organizačného zabezpečenia realizácie PHSR 7.3. Stručný popis komunikačnej stratégie 7.4. Systém monitorovania a hodnotenia 7.5. Akčný plán na obdobie dvoch rokov
8 Finančná časť	8.1. Indikatívny finančný plán na celú realizáciu PHSR 8.2. Model viaczdrojového financovania jednotlivých projektov 8.3. Systém hodnotenia a zaraďovania projektov do financovania
Záverečná časť	Schválenie a zverejnenie PHSR.
Prílohy	Príloha č. 1 - Zoznam členov riadiaceho tímu a pracovnej skupiny Príloha č. 2 - Zoznam skratiek použitých v PHSR Príloha č. 3 - Akčný plán na roky 2015-2016 Príloha č. 4 – Formuláre

Zdroj: vlastné spracovanie

1 Zámer spracovania PHSR

S cieľom komplexného smerovania rozvoja obce Hliník nad Hronom, iniciovali jej predstavitelia spracovanie PHSR na roky 2015-2021. PHSR obce bol spracovaný na základe identifikovaných individuálnych potrieb. Ustanovený riadiaci tím zostavil zámer spracovania PHSR a ten bol schválený Obecným zastupiteľstvom dňa 23.06.2015.

Tabuľka č. Ú 2 – Zámer spracovania PHSR

Zámer spracovania PHSR											
Názov dokumentu	Program hospodárskeho a sociálneho rozvoja obce Hliník nad Hronom na roky 2015-2021										
Forma spracovania	Spracovanie PHSR bude vykonávať obec v partnerstve s poradenskou spoločnosťou, ktorá bude koordinovať proces tvorby PHSR a zabezpečovať dodržiavanie metodických postupov.										
Riadenie procesu spracovania	<p>Proces spracovania bude manažovaný prostredníctvom riadiaceho tímu, v ktorom bude mať vedúcu úlohu starosta obce Hliník nad Hronom pán Vladimír Mikuláš. Asistovať pri spracovaní PHSR budú experti z externého prostredia – Ing. Tomáš Galbavý a Ing. Ondrej Hanušovský, ktorí sú odborníkmi v oblasti rozvoja vidieka.</p> <p>Do procesu spracovania budú zapojení členovia pracovnej skupiny, ktorí budú zastávať rôzne úlohy v súlade s metodikou spracovania PHSR. Členmi pracovnej skupiny sú:</p> <table border="1"><thead><tr><th colspan="3">Zoznam členov pracovnej skupiny</th></tr><tr><th>Titul, Meno, Priezvisko</th><th>Funkcia v obci/organizácia</th><th>Funkcia v pracovnom zaradení do procesu spracovania PHSR</th></tr></thead><tbody><tr><td>Ing.</td><td>Prednosta OcÚ</td><td>Koordinátor strategickej</td></tr></tbody></table>		Zoznam členov pracovnej skupiny			Titul, Meno, Priezvisko	Funkcia v obci/organizácia	Funkcia v pracovnom zaradení do procesu spracovania PHSR	Ing.	Prednosta OcÚ	Koordinátor strategickej
Zoznam členov pracovnej skupiny											
Titul, Meno, Priezvisko	Funkcia v obci/organizácia	Funkcia v pracovnom zaradení do procesu spracovania PHSR									
Ing.	Prednosta OcÚ	Koordinátor strategickej									

	<table border="1"> <tr> <td data-bbox="790 235 962 309">Slavomír Hlinka</td> <td data-bbox="962 235 1214 309"></td> <td data-bbox="1214 235 1401 309">časti PHSR</td> </tr> <tr> <td data-bbox="790 309 962 432">Vladimír Dulaj</td> <td data-bbox="962 309 1214 432">Zástupca starostu</td> <td data-bbox="1214 309 1401 432">Koordínatori programovej časti PHSR</td> </tr> <tr> <td data-bbox="790 432 962 555">Ing. Soňa Vincentová</td> <td data-bbox="962 432 1214 555">Hlavná ekonómka</td> <td data-bbox="1214 432 1401 555">Koordínátor finančnej časti PHSR</td> </tr> <tr> <td data-bbox="790 555 962 678">Ing. Ľubomír Svrčina</td> <td data-bbox="962 555 1214 678">Poslanec OZ a konateľ HK s.r.o.</td> <td data-bbox="1214 555 1401 678">Koordínátor styku s verejnosťou</td> </tr> </table> <p data-bbox="790 723 1401 880">Členovia pracovnej skupiny a riadiacej skupiny budú navzájom spolupracovať a komunikovať podľa potreby, či už osobne, telefonicky alebo e-mailom.</p> <p data-bbox="790 936 1401 1285">Do procesu spracovania PHSR bude zapájaná verejnosť, a to prostredníctvom informácií a dotazníkov umiestnených na webovej stránke obce, na obecnom úrade a obecnej tabuli, prípadne ďalšími vhodnými a relevantnými spôsobmi. Dotazníky pre občanov budú analyzované a zapracované do procesu tvorby PHSR. PHSR bude vo finálnej časti schvaľovaná na zastupiteľstve.</p>	Slavomír Hlinka		časti PHSR	Vladimír Dulaj	Zástupca starostu	Koordínatori programovej časti PHSR	Ing. Soňa Vincentová	Hlavná ekonómka	Koordínátor finančnej časti PHSR	Ing. Ľubomír Svrčina	Poslanec OZ a konateľ HK s.r.o.	Koordínátor styku s verejnosťou
Slavomír Hlinka		časti PHSR											
Vladimír Dulaj	Zástupca starostu	Koordínatori programovej časti PHSR											
Ing. Soňa Vincentová	Hlavná ekonómka	Koordínátor finančnej časti PHSR											
Ing. Ľubomír Svrčina	Poslanec OZ a konateľ HK s.r.o.	Koordínátor styku s verejnosťou											
Obdobie spracovania	<p data-bbox="790 1303 1401 1415">Obdobie spracovania bude Júl 2015 – marec 2016. Harmonogram je uvedený v nasledujúcej tabuľke „Harmonogram spracovania PHSR“.</p> <p data-bbox="890 1467 1204 1496"><u>Kroky – termíny – výstupy</u></p> <ul data-bbox="790 1507 1401 1984" style="list-style-type: none"> ▪ Schválenie zámeru PHSR – 06/2015 – zriadenie riadiacej a pracovnej skupiny ▪ Analýza vnútorného a vonkajšieho prostredia – 07/2015 – podklady pre analytickú časť ▪ Ex post hodnotenie PHSR – 07/2015 – podklady pre analytickú časť ▪ Spracovanie východísk pre strategickú časť – 08/2015 ▪ Vypracovanie strategickej vízie – 08/2015 – formulácia strategických cieľov a opatrení ▪ Návrh aktivít, termín realizácie aktivít – 08/2015 – príprava projektov 												

	<ul style="list-style-type: none"> ▪ Vypracovanie akčného plánu, systému monitorovania, hodnotenia a aktualizácie PHSR – 08-09/2015 ▪ Finančný rámec pre realizáciu PHSR – 08-09/2015 – výber projektov v súlade s finančno-ekonomickými možnosťami ▪ Zapracovanie indikatívneho rozpočtu do programového rozpočtu obce – 08-09/2015 ▪ Finalizácia dokumentu –09/2015-03/2016 – schválenie PHSR zastupiteľstvom
Financovanie spracovania	Spracovanie PHSR bude bezplatné na základe dobrých vzťahov a dlhodobej spolupráce.

Zdroj: vlastné spracovanie

2 Harmonogram spracovania PHSR

Nasledovná tabuľka predstavuje stručný harmonogram spracovania podľa jednotlivých častí PHSR počnúc vypracovaním zámeru spracovania PHSR.

Tabuľka č. Ú 3 – Harmonogram spracovania PHSR

Harmonogram spracovania PHSR												
Termín (2015)	I	II	III	IV	V	VI	VII	VIII	IX	X	XI	XII
Úvod												
Analytická časť												
Strategická časť												
Programová časť												
Realizačná časť												
Finančná časť												
Záver												
Harmonogram spracovania PHSR												
Termín (2016)	I	II	III	IV	V	VI	VII	VIII	IX	X	XI	XII
Úvod												
Analytická časť												
Strategická časť												
Programová časť												
Realizačná časť												
Finančná časť												
Záver												

Zdroj: vlastné spracovanie

Spracovanie PHSR si vyžadovalo zostavenie jeho zámeru spracovania a následné schválenie Obecným zastupiteľstvom. V rámci úvodných príprav bolo iniciované zriadenie riadiacej skupiny a taktiež pracovnej skupiny. Následným krokom bolo zverejnenie informácie o spracovaní PHSR a dotazníka pre občanov v rámci informovanosti verejnosti. Analýza vnútorného a vonkajšieho prostredia a získanie kvantitatívnych a kvalitatívnych údajov pre analytickú časť bola ďalším krokom. Ex post hodnotenie PHSR z minulého obdobia bolo nutným procesom pre získanie vstupných informácií pre programovú časť a taktiež určitá

reflexia na úspechy i neúspechy pri naplňaní predošlého Programu hospodárskeho a sociálneho rozvoja. Výsledok ex-post hodnotenia predchádzajúceho PHSR je uvedený vo Formulári č. Ú 9 vrátane hodnotenia čerpania finančných prostriedkov pri jeho realizácii. Nasledovalo spracovanie východísk pre strategickú časť a vypracovanie strategickú vízie a formulácia strategických cieľov a opatrení. Vypracovanie akčného plánu, systému monitorovania, hodnotenia a aktualizácie PHSR je výstupom strategickú a programovú časť PHSR. Finančný rámec pre realizáciu PHSR a výber projektov v súlade s finančno-ekonomickými možnosťami obce predstavovalo finančnú časť procesu spracovania spolu so zapracovaním indikatívneho rozpočtu do programového rozpočtu obce. Finalizácia dokumentu predstavovala prerokovanie a schválenie PHSR zastupiteľstvom.

3 Východiskové koncepcné dokumenty

Pri vypracovaní PHSR bolo nutné zohľadniť a analyzovať patričné koncepcné dokumenty, s ktorými je PHSR v súlade a pri tvorbe dokumentu boli zohľadnené. Koncepcné dokumenty boli stanovené tak, aby zohľadnili národnú úroveň a úroveň regionálnu. Obec Hliník nad Hronom spadá do územného obvodu Banskobystrického samosprávneho kraja. Obec v súčasnosti má vypracovaný územný plán (ďalej len ÚP).

Tabuľka č. Ú 4 – Zoznam analyzovaných koncepcných dokumentov

Zoznam analyzovaných koncepcných dokumentov			
Názov dokumentu	Platnosť dokumentu	Úroveň dokumentu	Zdroj
Národná stratégia regionálneho rozvoja SR (NSRR)	2030	Národná	www.telecom.gov.sk
Program rozvoja vidieka SR	2020	Národná	www.mpsr.sk
Integrovaný regionálny operačný program	2020	Národná	www.mpsr.sk
Operačný program Kvalita životného prostredia	2020	Národná	www.opzp.sk
Národný program reforiem Slovenskej republiky 2014	2015	Národná	www.finance.gov.sk
Návrh programu hospodárskeho a sociálneho rozvoja BBSK na roky 2015-2023	2018	Regionálna	www.bbsk.sk
Územný plán obce	N/A	Miestna	http://www.hliniknadhronom.sk/uzemny-plan-obce.html

Zdroj: vlastné spracovanie

4 Analytická časť

Analytická časť PHSR prináša komplexné zhodnotenie a analýzu východiskovej situácie/aktuálneho stavu v akom sa obec nachádza. Analytická časť PHSR zároveň obsahuje i odhad budúceho možného vývoja a prípadné riziká vo väzbe na relevantné stratégie. Analýza informácií, databáz, kvantitatívnych a kvalitatívnych dát odhaľuje i vnútorný potenciál územia a limitujúce faktory rozvoja obce.

S cieľom naplnenia vyššie uvedeného účelu analytickej časti, spracoval riadiaci tím analýzu vnútorného a vonkajšieho prostredia. Komplexná analýza aktuálneho stavu bola zostavená na základe informácií dostupných z relevantných zdrojov a databáz. Zoznam použitých dát je uvedený v nasledujúcej tabuľke.

Tabuľka č. A 1 – Zoznam použitých kvalitatívnych a kvantitatívnych dát

Zoznam použitých kvantitatívnych a kvalitatívnych dát		
Oblasť dát /téma	Zdroj dát	Webová stránka
Demografia	Štatistický úrad SR	http://www.statistics.sk/
	Úrad práce, sociálnych vecí a rodiny	http://www.upsvar.sk/
	Banskobystrický samosprávny kraj	http://www.bbsk.sk/
	Obecná databáza	N/A
Bývanie	Štatistický úrad SR	http://www.statistics.sk/
	Úrad práce, sociálnych vecí a rodiny	http://www.upsvar.sk/
	Banskobystrický samosprávny kraj	http://www.bbsk.sk/
	Obecná databáza	N/A
Školstvo a vzdelávanie	Štatistický úrad SR	http://www.statistics.sk/
	Úrad práce, sociálnych vecí a rodiny	http://www.upsvar.sk/
	Banskobystrický samosprávny kraj	http://www.bbsk.sk/
	Obecná databáza	N/A
Zdravotníctvo	Banskobystrický samosprávny kraj	http://www.bbsk.sk/
	Obecná databáza	N/A

Sociálna starostlivosť	Štatistický úrad SR	http://www.statistics.sk/
	Úrad práce, sociálnych vecí a rodiny	http://www.upsvar.sk/
	Obecná databáza	N/A
Ekonomická situácia	Štatistický úrad SR	http://www.statistics.sk/
	Úrad práce, sociálnych vecí a rodiny	http://www.upsvar.sk/
	Banskobystrický samosprávny kraj	http://www.bbsk.sk/
	Obecná databáza	N/A
Technická infraštruktúra a vybavenosť	Ministerstvo životného prostredia SR	http://www.minzp.sk/
	Štatistický úrad SR	http://www.statistics.sk/
	Obecná databáza	N/A

Zdroj: vlastné spracovanie

4.1 Analýza vnútorného prostredia

Základná charakteristika obce Hliník nad Hronom (k 31.12.2014)

Kód obce	516767
Názov okresu	Žiar nad Hronom
Názov kraja	Banskobystrický
Štatút obce	Obec
PSČ	966 01
Telefónne smerové číslo	045
Prvá písomná zmienka o obci	1075
Nadmorská výška stredu obce v m	245
Celková výmera územia (km ²)	11,31
Počet obyvateľov	2861
Hustota obyvateľstva na km ²	253

Zdroj: Štatistický úrad SR

4.1.1 História obce

Prvým písomným prameňom potvrdzujúcim dávnovekú existenciu obce je zakladacia listina beňadického opátstva z roku 1075. Obec bola súčasťou Tekovskej stolice.

Prvý drevený kostol bol postavený pred rokom 1332 v románskom slohu. Neskôr v roku 1408 postavili druhý kostol v gotickom štýle, pričom ho požiare a vojny poškodzovali. V roku 1440 Ján Jiskra z Brandýsa dal postaviť opevnený hlinický kaštieľ s priestrannými pivnicami a podzemnými tajnými chodbami. V roku 1678 bol úplne zničený a o jeho obnovu sa v roku 1889 postaral banský erár a stal sa sídlom hlinickej lesnej správy.

V polovici 15. storočia sa Hliník nad Hronom stal po udelení trhových výsad kráľom Matejom Korvínom dôležitým obchodným mestečkom. Roku 1494 obec získala mestské výsady. Obyvatelia obce sa zaoberali výrobou mlynských kameňov viac ako 600 rokov a koncom 18. stor. boli tak známe a žiadané, že sa prepravovali na pltiach a pečatili sa zvláštnym pečatidlom kráľovskej koruny Márie Terézie. Venovali sa tiež povozníctvu,

poľnohospodárstvu, pivovarníctvu, mlynárstvu, chovu dobytku, obuvníctvu, krajčírstvu, kováčstvu a včelárstvu.

Turci obec spustošili v roku 1627. V roku 1768 postavili pred kostolom súdošie Golgoty a v roku 1901 tiež kaplnku na Kalvárii a postupne krížovú cestu. V roku 1930 bola postavená veľká parná píla a v roku 1948 sa začala stavať hlinická továreň Pohronskej strojárne. V roku 1951 sa v priestoroch kaštieľa zriadilo učilište. Od roku 1960 je obec súčasťou okresu Žiar nad Hronom. (Zdroj: webové sídlo obce, <http://www.hliniknadhronom.sk/historia/II/1/sm/50783/.html>)

4.1.2 Poloha obce

Naša obec leží na ľavom brehu Hrona medzi Žarnovicou a Žiarom nad Hronom, pri železničnej trati Nové Zámky – Zvolen, pozdĺž ktorej sa na juhovýchodnej strane tiahnu posledné výbežky Štiavnických vrchov, oveľa menšie ako na západe sa tiahnuce kopce Vtáčnika na pravom brehu Hrona.

Okolité obce a mestá sú od Hliníka vzdialené: Dolná Ždaňa 1, Lehôtka pod Brehy 2, Bzenica a Dolná Trnávka 3, Sklené Teplice a Vyhne 7, Žiar (niekdajší Svätý kríž) nad Hronom 9,5, Žarnovica 10, Nová Baňa 23, Banská Štiavnica 26 a Zvolen 32 km. Nadmorská výška podľa nivelizačnej tabuľky na pravom rohu starej školskej budovy pri kostole je 247,753 m.

V dávnejšej minulosti sa obec rozprestierala len po oboch stranách starej pohronskej cesty, ktorá prechádzala jej stredom. Vtedy mala iba jednu bočnú časť, ktorá sa odpradávná nazývala Priehradkou. Z tzv. Hlavnej ulice odbočovali kratšie cesty po pravej strane Za záhradí, Do cintorína, Na Priehradku, do Laclavov, do Babov či do Horákov, medzi ploty a po ľavej strane do Chrenkov a za starý Hron, za „konzum“, pod pivár (pivovar), do fary, do mlyna a na kopanicu. V novšom čase sa však už veľmi rozrástla. Dnes už stoja početné domy aj v okolí železničnej stanice, za záhradami, pod Kalváriou, v hrabine i pod kameňolomami. Ba medzi starou pohronskou (vedúcou ešte cez obec) a bezprostredne pred vypuknutím druhej

svetovej vojny vybudovanou novou štátnou cestou stojí dnes aj rozľahlé Sídliisko. Hlinický chotár na severe susedí s dolnotrnavským (Dolná Trnávka) a lovčianskym (Lovča), na východe s repištským (Repište), na juhu s vyhnianskym (Vyhne), na juhozápade so bzenickým (Bzenica) a na západe s dolnoždanským (Dolná Ždaňa) chotárom. Hraničnou čiarou medzi územím Hliníka nad Hronom a Dolnej Trnávky i Lovče je Hron, medzi územím Hliníka nad Hronom a Lehôtky pod Brehy je Sklenoteplický potok (Teplá) a Starý potok, medzi územím Hliníka nad Hronom a Repišťa umelými medzami označený smer, medzi územím Hliníka nad Hronom a Vyhňami je tiež umelými medzami vyznačená línia, medzi územím Hliníka nad Hronom a Bzenicou taktiež umelými medzami a okrem toho i chotárnym potôčikom vyznačená línia a medzi územím Hliníka nad Hronom a Dolnej Ždane koryto Hrona. Hlinický chotár len oproti kaštielu siaha až za Hron, pretože tzv. Lapská na pravom brehu odnepamäti bola vždy jeho súčasťou. (Zdroj: Program hospodárskeho rozvoja a sociálneho rozvoja obce Hliník nad Hronom na roky 2007 – 2013, strana 6)

4.1.3 Pôdny fond

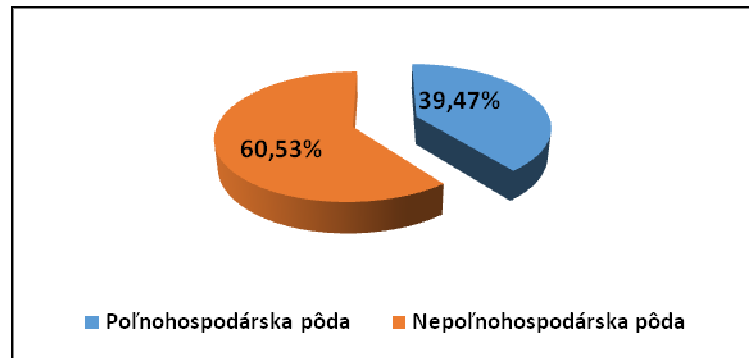
Kataster obce Hliník nad Hronom sa rozprestiera na území v celkovej výmere 1131 ha. V rámci pôdneho fondu má najväčšie zastúpenie nepoľnohospodárska pôda (60,53 %), zatiaľ čo poľnohospodárska pôda predstavuje 39,47% (Zdroj: Katastrálny úrad). /vid'. Graf č.1, Tabuľka č. A2/.

Tabuľka č. A 2 – Pôdny fond obce (m²)

2014 KATASTER	Poľnohospodárska pôda				Nepoľnohospodárska pôda				
	Orná pôda	Trvalé kultúry	TTP	Spolu	Lesná pôda	Vodná plocha	Zastavaná pôda	Ostatná pôda	Spolu
Hliník nad Hronom	2992856	358743	1114037	4465636	4832084	180187	1373287	463375	6848933

Zdroj: Katastrálny portál

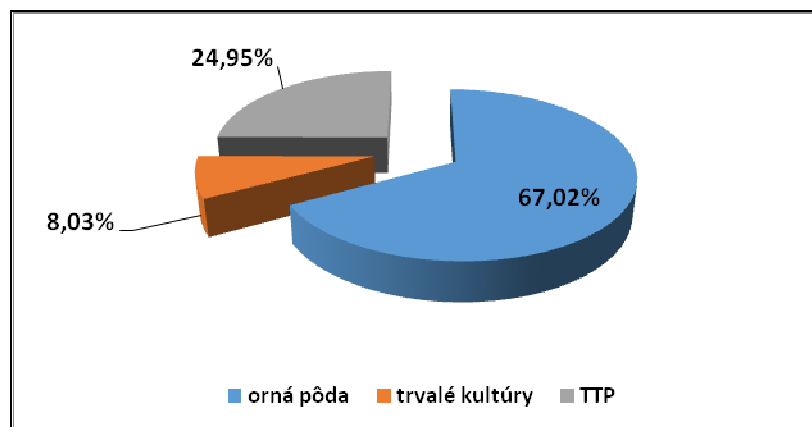
Graf č.1 – Štruktúra pôdneho fondu obce



Zdroj: spracované autorom podľa tabuľky č. A 2

V rámci poľnohospodárskeho pôdneho fondu má najväčšie zastúpenie orná pôda (67,02%), následne sú to TTP (24,95%) a najmenšie zastúpenie pripadá na trvalé kultúry (8,03%) /vid'. Graf č.2/.

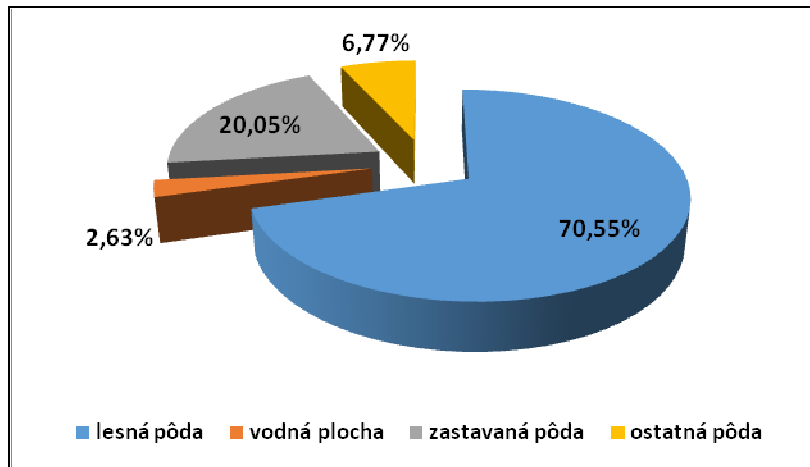
Graf č.2 – Štruktúra poľnohospodárskej pôdy



Zdroj: spracované autorom podľa tabuľky č. A 2

V rámci nepoľnohospodárskej pôdy má s 70,55% zastúpením najväčší podiel lesná pôda. V obci je zastavaná pôda zastúpená hodnotou 20,05 %. Ostatná pôda je na úrovni 6,77% a vodná plocha je na hodnote 2,63% / vid'. Graf č. 3/.

Graf č.3 – Štruktúra nepoľnohospodárskej pôdy

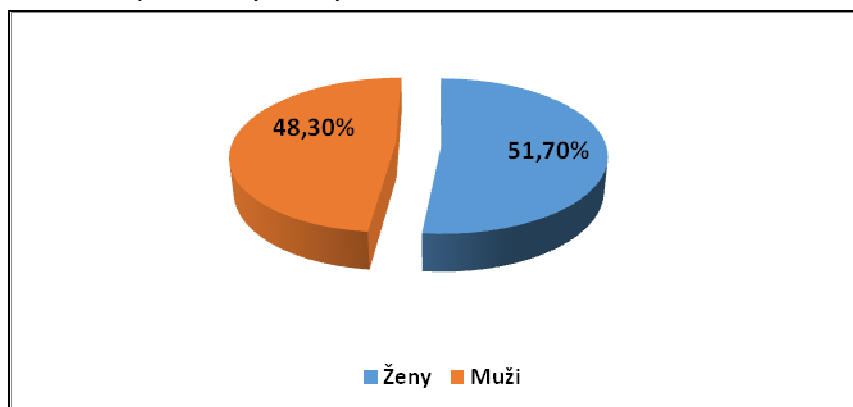


Zdroj: spracované autorom podľa tabuľky č. A 2

4.1.4 Demografické zdroje

K 31.12.2014 žilo na území obce celkov 2861 obyvateľov, čo je v porovnaní s rokom 2013 pokles o 27 osôb. Rozdiel medzi rokom 2005 (2929 obyvateľov) a rokom 2014 je 68 občanov. V rámci celkového počtu obyvateľov, predstavujú ženy 51,70% a muži 48,30%. (Zdroj: Obecný úrad Hliník nad Hronom). /Vid'. Graf č. 4, Tabuľka č. A3/.

Graf č. 4 – Štruktúra obyvateľov podľa pohlavia



Zdroj: spracované autorom podľa tabuľky č. A 3

Z celkového počtu obyvateľov žijúcich v obci je 332 obyvateľov (11,60%) v predproduktívnom veku, 2104 obyvateľov (73,54%) v produktívnom veku a 425 obyvateľov (14,85%) v poproduktívnom veku. Podľa tejto vekovej štruktúry možno dané obyvateľstvo považovať za regresívny typ populácie, pretože počet obyvateľov v poproduktívnom veku je o 3,25% vyšší ako počet obyvateľov v predproduktívnom veku (deti a mládež do 14 rokov). Priemerná hustota obyvateľov v obci je 253 obyvateľov na km². (Zdroj: Obecný úrad Hliník nad Hronom).

Tabuľka č. A 3 – Štruktúra obyvateľstva

Počet obyvateľov k 31.12. 2014		Z toho vo veku					
		Predprodukt.	Produkt.	Poprodukt.	Predprodukt.	Produkt.	Poprodukt.
		Absolútne			v %		
Ženy	1479	165	1062	252	11,16	71,81	17,04
Muži	1382	167	1042	173	12,08	75,40	12,52
Spolu	2861	332	2104	425	11,60	73,54	14,85

Zdroj: Obecný úrad Hliník nad Hronom

Z hľadiska vekovej štruktúry prevažuje v rámci obce Hliník nad Hronom ženská populácia nad mužskou. Z celkového počtu 1479 žien bolo v predproduktívnom veku 11,16% žien, zatiaľ čo v poproduktívnom veku sa nachádzalo 17,04% ženskej populácie. Pri vzájomnom porovnaní ide teda o 5,88% rozdiel – prevahu poproduktívnej zložky. V obci je 71,81% zastúpenie žien v produktívnom veku. (Zdroj: Obecný úrad Hliník nad Hronom /vid'. Tabuľka č. A 3/.

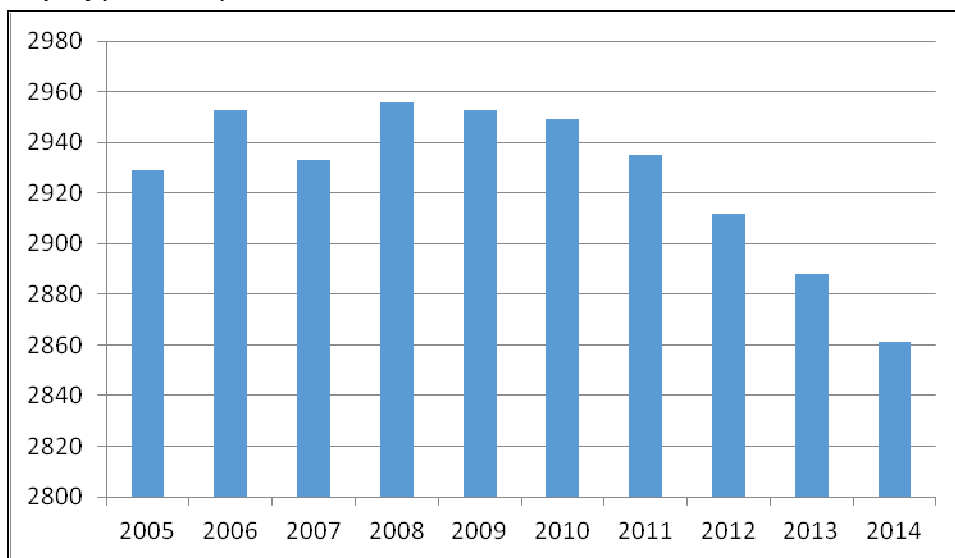
Poproduktívna zložka mužskej populácie obce (12,52%) prevláda nad predproduktívnou zložkou (12,08%) a to o 0,43%. Produktívna zložka mužskej populácie dosahuje hodnotu 75,40%. (Zdroj: Obecný úrad Hliník nad Hronom) /vid'. Tabuľka č. A 3/.

Tabuľka č. A 4 – Vývoj počtu obyvateľov v obci Hliník nad Hronom v rokoch 2005 – 2013

Vývoj počtu obyvateľov v obci									
Rok	2006	2007	2008	2009	2010	2011	2012	2013	2014
Počet	2953	2933	2956	2953	2949	2935	2912	2888	2861

Zdroj: Štatistický úrad SR

Graf č. 5 – Vývoj počtu obyvateľov v obci Hliník nad Hronom v rokoch 2006 – 2014



Zdroj: spracované autorom podľa tabuľky č. A 4

V rámci sledovaného obdobia zaznamenala obec pokles v počte obyvateľov obce. V roku 2006 bolo v obci o 92 viac ako tomu je v roku 2014. Rok 2014 je v rámci sledovaného obdobia rokom s najnižším počtom obyvateľov.

Obec Hliník nad Hronom sa vyznačuje prirodzeným prírastkom. Vysoké hodnoty prírastku no i úbytku udržiavajú ukazovateľ na nízkych hodnotách. Výnimkou je len rok 2007, ktorý sa vyznačuje prirodzeným úbytkom v hodnote -11. Najviac detí sa narodilo v roku 2005 a najmenej v roku 2007. Celkovo 33 úmrtí bolo zaznamenaných v roku 2007, čo je spomedzi všetkých rokov najviac. Naopak najmenej úmrtí sa vyskytlo v obci v roku 2013 /vid'. Tabuľka č. A 5/.

Tabuľka č. A 5 – Prirodzený prírastok / úbytok obyvateľov v obci

Rok	2005	2006	2007	2008	2009	2010	2011	2012	2013	2014
Narodení	34	30	22	28	30	31	33	23	23	28
Zomrelí	27	20	33	24	22	26	30	20	15	27
Prirodzený prírastok/úbytok	7	10	-11	4	8	5	3	3	8	1

Zdroj: Štatistický úrad SR, Obec Hliník nad Hronom

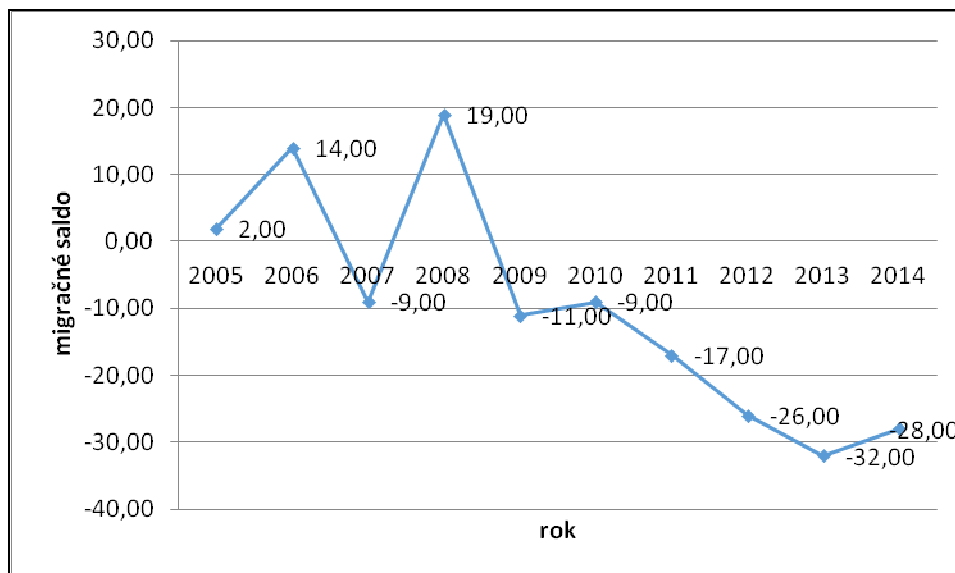
Hodnoty emigrácie a imigrácie do územia obce poukazujú najmä na negatívne aspekty nachádzajúce sa v obci. Od roku 2009 dosahuje migračné saldo len záporné hodnoty, pričom rok 2013 je rokom s najvyššou hodnotou ukazovateľa (-32). V roku 2008 bolo migračné saldo na najvyššej úrovni (19). Tento ukazovateľ teda odhalil tú skutočnosť, že v sledovanom období sa z obce postupne odsťahovalo viac obyvateľ než sa do nej prisťahovalo. /viď. Tabuľka č. A 6/.

Tabuľka č. A 6 – Migračné saldo obyvateľov obce

Rok	2005	2006	2007	2008	2009	2010	2011	2012	2013	2014
Pristáhovaní	56	62	53	58	55	43	30	39	40	33
Vystáhovaní	54	48	62	39	66	52	47	65	72	61
Migračné saldo	2	14	-9	19	-11	-9	-17	-26	-32	-28

Zdroj: Štatistický úrad SR, Obec Hliník nad Hronom

Graf č. 6 – Migračné saldo obyvateľov obce Hliník nad Hronom



Zdroj: spracované autorom podľa tabuľky č. A 6

S ohľadom na nižšie uvedenú tabuľku je možné konštatovať, že ukazovateľ nadobúda od roku 2009 záporné hodnoty – celkový úbytok. To značí negatívny trend vo vývoji

obyvateľstva obce. Najvyššiu hodnotu celkového prírastku obec dosiahla v roku 2006 /vid'.
Tabuľka č. A 7/.

Tabuľka č. A 7 – Celkový prírastok/úbytok obyvateľov obce

Rok	2005	2006	2007	2008	2009	2010	2011	2012	2013	2014
Prirodzený prírastok	7	10	-11	4	8	5	3	3	8	1
Migračné saldo	2	14	-9	19	-11	-9	-17	-26	-32	-28
Celkový prírastok/úbytok	9	24	-20	23	-3	-4	-14	-23	-24	-27

Zdroj: Štatistický úrad SR, Obec Hliník nad Hronom

4.1.5 Vierovyznanie

Štruktúra náboženského vyznania obyvateľov obce nie je rozmanitá. Prevalu má Rímskokatolícka cirkev (68,85%). Celkovo 18,33% obyvateľov je bez vyznania. K Evanjelickej cirkvi augsburského vyznania sa hlási 1,01% obyvateľov. U 9,92% obyvateľstva nebolo možné zistiť vierovyznanie. /vid'. Tabuľka č. A 10/.

Tabuľka č. A 9 – Obyvateľstvo podľa pohlavia a náboženského vyznania

Náboženské vyznanie	Muži	Ženy	Spolu	v %
Hliník nad Hronom				
Rímskokatolícka cirkev	938	1 109	2 047	68,85
Gréckokatolícka cirkev	1	1	2	0,07
Pravoslávna cirkev	1	0	1	0,03
Evanjelická cirkev augsburského vyznania	13	17	30	1,01
Reformovaná kresťanská cirkev	1	0	1	0,03
Evanjelická cirkev metodistická	2	3	5	0,17
Apoštolská cirkev	1	0	1	0,03
Starokatolícka cirkev	1	4	5	0,17
Cirkev československá husitská	1	1	2	0,07
Cirkev adventistov siedmeho dňa	1	1	2	0,07
Kresťanské zbory	4	8	12	0,40
Ústredný zväz židovských náboženských obcí	1	0	1	0,03
Náboženská spoločnosť Jehovovi svedkovia	2	2	4	0,13
Novoapoštolská cirkev	0	1	1	0,03
Bahájske spoločenstvo	1	2	3	0,10

Bez vyznania	301	244	545	18,33
Iné	8	8	16	0,54
Nezistené	161	134	295	9,92
Spolu	1 438	1 535	2 973	100,00

Zdroj: Štatistický úrad SR, SODB 2011

4.1.6 Národnosť

Podľa ukazovateľa národnosti je možné konštatovať, že obec je z tohto hľadiska homogénnym sídlom. V obci žije 92,50% obyvateľov, ktorí sa hlásia k slovenskej národnosti. Ostatné kategórie sú zastúpené minimálne (Zdroj: Štatistický úrad SR, SODB 2011). /vid'. Tabuľka č. A 10/.

Tabuľka č. A 10 – Obyvateľstvo podľa pohlavia a národnosti

Národnosť	Muži	Ženy	Spolu	v %
Hliník nad Hronom				
Slovenská	1 320	1 430	2 750	92,50%
Maďarská	2	3	5	0,17%
Rómska	6	0	6	0,20%
Rusínska	1	0	1	0,03%
Ukrajinská	0	1	1	0,03%
Česká	4	6	10	0,34%
Nemecká	2	1	3	0,10%
Poľská	1	0	1	0,03%
Ruská	1	1	2	0,07%
Nezistená	101	93	194	6,53%
Spolu	1 438	1 535	2 973	100,00%

Zdroj: Štatistický úrad SR, SODB 2011

4.1.7 Vzdelanie

Celkovo 11,03% populácie obce má ukončené len základné vzdelanie a 13,02% obyvateľov má ukončené učňovské vzdelanie. To znamená, že 24,05% dospeljej populácie má ukončené základné a učňovské vzdelanie. Vysokoškolské vzdelanie dosiahlo 12,08% z celkového počtu

dospelých obyvateľov obce. 14,46% obyvateľstva je bez vzdelania. (Zdroj: Štatistický úrad SR, SODB 2011). /viď. Tabuľka č. A 11/.

Tabuľka č. A 11 – Obyvateľstvo podľa pohlavia a stupňa najvyššieho dosiahnutého vzdelania

Najvyššie dosiahnuté vzdelanie	Pohlavie		Spolu	v %
	muži	ženy		
Hliník nad Hronom				
Základné	111	217	328	11,03%
Učňovské (bez maturity)	238	149	387	13,02%
Stredné odborné (bez maturity)	171	141	312	10,49%
Úplné stredné učňovské (s maturitou)	76	46	122	4,10%
Úplné stredné odborné (s maturitou)	330	398	728	24,49%
Úplné stredné všeobecné	46	76	122	4,10%
Vyššie odborné vzdelanie	16	19	35	1,18%
Vysokoškolské spolu	156	203	359	12,08%
Bez školského vzdelania	221	209	430	14,46%
Nezistené	73	77	150	5,05%
Úhrn	1 438	1 535	2 973	100,00%

Zdroj: Štatistický úrad SR, SODB 2011

4.1.8 Administratívne kapacity obce

Obec Hliník nad Hronom zabezpečuje administratívne úlohy prostredníctvom zamestnancov Obecného úradu, Železničná 320, 966 01 Hliník nad Hronom, kde úrad sídli. V obci je zriadený i Matričný úrad a od 1.12.2015 aj Integrované obslužné miesto občana. Na úrade je zamestnaných 6 zamestnancov, ktorí zabezpečujú všetky originálne kompetencie a prenesený výkon štátnej správy. Na niektoré činnosti využíva obec externých spolupracovníkov, ktorí zabezpečujú špecifickú agendu ako napr. stavebný úrad, verejné obstarávanie nadlimitných zákaziek, odbornú posudkovú činnosť, právne služby, či projektovú činnosť atď. V prípade menších investícií (časovo, finančne a organizačne) je táto úloha suplovaná starostom obce, prednostom obecného úradu a ostatnými zamestnancami obce.

4.1.9 Školstvo

Na území obce sa nachádzajú nasledovné školské inštitúcie:

- 1. Materská škola**
- 2. Základná škola**
- 3. Súkromná stredná odborná škola**
- 4. Súkromná základná umelecká škola**

Materská škola

Materská škola SLNIEČKO sa nachádza v starej časti obce na ulici Priehradka. Budova, v ktorej sídli MŠ bola postavená v 80-tych rokoch, prevádzka bola spustená v roku 1984 .

V minulosti boli v obci dve materské školy. Jedna závodná /ZŽS/ v budove terajšej lekárne a jedna obecná/štátna, ktorá sídlila v rôznych budovách, naposledy v bytovom dome na ulici ČSA a vo vedľajšej prístavbe /terajšia reštaurácia Perla/.

Súčasná budova prešla od mája 2010 rekonštrukciou financovanou z fondov EÚ a spolufinancovaním obcou. Vynovila sa fasáda, vymenili okná, postavená bola nová sedlová strecha. Vo vnútorných priestoroch sa urobili rozsiahle rekonštrukčné úpravy ako napr. kompletná rekonštrukcia podláh vo všetkých vstupných priestoroch a schodiska vedúceho na 1. poschodie. Obec Investovala finančné prostriedky aj do interiérového vybavenia MŠ(nové šatňové skrinky, nové kúpeľne, toalety, stoly, stoličky v triedach, predeľovacie steny medzi triedami). V roku 2014 bolo v MŠ preinvestovaných viac ako 20 000 €, ktoré boli použité na rekonštrukciu herných prvkov v záhrade a na vybudovanie veľkého altánku rovnako v záhrade MŠ. MŠ je štvortriedna, s kapacitou cez 80 detí.

Rozdelenie tried:

- ZVONČEKY deti /2,5-3 ročné/
- MARGARÉTKY /deti 3-4 ročné/
- VČIELKY /deti 4-5 ročné/
- LIENKY /deti 5-6 ročné/

V prístavbe budovy MŠ vznikla ešte jedna trieda, ktorá slúži na krúžkovú činnosť(anglický jazyk, tanečná, výtvarná výchova a pod.)

V MŠ nie je v prevádzke kuchyňa, ktorá bola zrušená pred niekoľkými rokmi, nakoľko ekonomické náklady na fungovanie samostatnej kuchyne boli veľmi vysoké. Z tohto dôvodu je stravovanie zabezpečované cez školskú jedáleň pri ZŠ odkiaľ stravu pre deti v MŠ obec dováža. V MŠ pracuje 8 pedagogických zamestnancov a 3 nepedagogickí. (Zdroj: webové sídlo obce, <http://www.hliniknadhronom.sk/materska-skola/II/1/sm/24015/.html>).

Základná škola

História školy v Hliníku nad Hronom je veľmi úzko spätá s kostolom a farou. Je predpoklad, že vznikla v čase, kedy pri kostole začal pracovať organista. Ten sa popri cirkevnej práci venoval aj vzdelávaniu a výchove detí.

Podľa písomných záznamov zo 14. storočia prvá škola bola postavená v blízkosti kostola, kde sa našli jej pozostatky. Na mieste tejto budovy neskôr postavili ďalšiu školu, do ktorej chodili ďalšie generácie našich predkov. V roku 1729 však pri veľkom požiari v obci vyhorela. Obnovili ju v priebehu rokov 1729-1737.

Keďže počet detí v Hliníku rástol, bolo potrebné rozšíriť ju o ďalšie priestory. V roku 1883 dal kňaz Ignác Kubiš zdvihnúť budovu o jedno poschodie a zároveň ju aj opraviť. Táto budova bola až do polovice 20. storočia centrom vzdelávania pre Hliník nad Hronom aj okolité obce . Do septembra 2006 v nej drali nohavice“ aj naši žiaci I. stupňa. Táto budova prešla veľkou rekonštrukciou v roku 2001.

V roku 1960 bola vybudovaná nová budova školy v časti obce pod Kalváriou. V čase svojho dokončenia mala 13 tried pre 3. – 9. ročníky. Odvtedy boli v Hliníku dve školy. Na rozlíšenie si ich obyvatelia pomenovali "nová škola" a "stará škola . V sedemdesiatych rokoch bola k novej škole pristavená telocvičňa a jedáleň. V prístavbe (bývalé potraviny) sa nachádzali školské dielne.

V roku 2005 začala celková rekonštrukcia prístavby novej školy(bývalé dielne) a 7. septembra 2006 boli žiaci zo starej školy presťahovaní do týchto vynovených priestorov. V strategickom pláne školy bol presun všetkých tried plánovaný postupne až do roku 2008. V predstihu sme tak splnili jeden z našich hlavných cieľov - vyučovať všetkých žiakov v jednom areáli školy. (Zdroj: webové sídlo obce, <http://www.hliniknadhronom.sk/skolstvo/II/1/sm/24015/.html>).

Súkromná stredná odborná škola

Súkromná stredná odborná škola vznikla 1. 9. 2005 ako priame pokračovanie bývalého SOU strojárskeho, ktoré už od roku 1951 pripravovalo kvalifikovaných odborníkov najmä v strojárskych profesiách. Zriaďovateľom SSOŠ je nezisková organizácia DAV (Doškoloňovanie a vzdelávanie). Štúdium je bezplatné.

Za krátke obdobie svojej existencie sme materiálnu vybavenosť školy doplnili o nové počítače a periférne zariadenia, školský a kancelársky nábytok. Súčasťou školy sú pracoviská praktického vyučovania, počítačová učebňa, jazykové laboratórium, odborná učebňa pre autoopravárov, telocvičňa, tenisový kurt s antukovým povrchom, trávnaté ihrisko, posilňovňa a tréningová miestnosť s tatami na tréning základov sebaobrany a bojových umení. Žiaci majú možnosť stravovania sa priamo v budove školy. (Zdroj: webové sídlo školy, <http://www.ssoshlinik.sk/>).

Súkromná základná umelecká škola

Súkromná základná umelecká škola v Hliníku nad Hronom bola zaradená do siete škôl a školských zariadení Slovenskej republiky s účinnosťou od 1.9.2004, na základe rozhodnutia Ministerstva školstva Slovenskej republiky zo dňa 31.12.2003 pod č. j.: 11707/2003-96.

V Súkromnej základnej umeleckej škole prevažuje vlastný záujem žiakov umelecky sa vzdelávať. Vychádzame z individuálnych potrieb žiakov a ich daností. Žiakov často hodnotíme slovne. Výsledky svojej práce majú možnosť prezentovať na verejnosti viackrát ročne prostredníctvom triednych prehrávok, interných a verejných koncertov.

Súkromná základná umelecká škola postupuje pri hodnotení a klasifikácii žiakov podľa Vyhlášky MŠ SR zo 6. augusta 2008 č.324/2008 Z.z. o základnej umeleckej škole. (Zdroj: webové sídlo školy, <http://www.szushlinik.sk/>).

4.1.10 Kultúrny a spoločenský život

Obec sa vyznačuje bohatým kultúrnym životom a aktívnymi obyvateľmi, ktorí tieto podujatia organizujú. Čo je však dôležitejšie je ten fakt, že uvedené podujatia sú v obci obľúbené a tešia sa vysokej návštevnosti.

Tabuľka č. A 12 – Kalendár podujatí v obci

Mesiac	Názov podujatia
Február	Fašiang a obecná zabíjačka
Máj	Deň matiek
Jún	Majster guláš
August	Vatra SNP
Október	Mesiac úcty k starším
December	Mikuláš
December	Živý betlehem

Zdroj: Obec Hliník nad Hronom

4.1.11 Mimovládny sektor

Na území obce je niekoľko mimovládnych organizácií, ktoré svoju činnosť vykonávajú v rámci územia obce i mimo neho. Prehľad organizácií je uvedený v nasledujúcej tabuľke.

Tabuľka č. A 13 – Evidencia mimovládnych organizácií

Evidencia mimovládnych organizácií	
P. č.	Názov:
1	Divadelný súbor Pomníkové divadlo
2	Hereditas HH
3	Klub slovenských turistov Tempo Hliník nad Hronom
4	Mikroregión Hlinické Pohronie
5	Občianske združenie DFS Makovička
6	Občianske združenie Hospicový dom - Tyché
7	Obecný športový klub Hliník nad Hronom
8	OZ Priekopa
9	OZ Rodičov pri ZŠ v Hliníku nad Hronom
10	Spolok priateľov športu HOKO-DOKO
11	Spolok záhradkárov Hliniček
12	Telovýchovná jednota Pohronské Strojárne Hliník nad Hronom
13	Združenie na rozvoj a podporu školy
14	Združenie producentov, dodávateľov a spracovateľov dreva

Zdroj: Obec Hliník nad Hronom

4.1.12 Podnikateľské prostredie

Primárny sektor je zastúpený najmä SHR. Sekundárny sektor je zastúpený 25 subjektmi. Terciárny sektor je zastúpený 161 subjektmi. Celkovo sa v troch sektoroch nachádza 214 subjektov.

Tabuľka č. A 14 – Podnikateľské prostredie obce

Počet podnikateľských subjektov v obci	
SEKTOR	SPOLU
Primárny sektor	28
Sekundárny sektor	25
Terciárny sektor	161
Spolu	214
Podnikateľské subjekty v sekundárnom sektore v obci	
odvetvie	počet
spracovanie potravín a pochutín	5
výroba kovových konštrukcií	2
výroba prípravkov pre poľnohosp. a potravinárstvo	0
textilný a odevný priemysel	3
výroba výrobkov z kože	0
výroba keramických výrobkov	0
výroba upomienkových predmetov	2
výroba biotechnických prístrojov	0
drevovýroba a stolárstvo	2
výroba chladiarenských zariadení	0
Výroba nábytku	2
výroba plastov a plastových výrobkov	0
výroba kŕmnych zmesí	1
stavebníctvo	8
Podnikateľské subjekty v terciárnom sektore v obci	
odvetvie	počet
veľkoobchod, maloobchod	3
pohostinstvo	7
cestná doprava	0
sprostredkovateľská činnosť	26
elektroinštalačné služby	6
servis elektrospotrebičov	0
klampiarske práce	2
kaderníctvo	4

maliarske práce	2
murárske práce	35
montáž kovových konštrukcií	0
zámočnicke práce	0
zváračské práce	0
reklama, propagácia	0
grafický dizajn	0
vedenie účtovníctva	3
kozmetické služby	4
kovoobrábanie	0
tesárske práce	1
organizovanie podujatí	1
geodetické práce	1
stavebné práce	8
reklamná činnosť	0
hudobná produkcia	2
práca s poľnohospodárskymi mechanizmami	0
taxislužba	0
autoservis, pneuservis	3
výcvik koní	1
predaj motorových vozidiel	0
požiarna ochrana	1
administratívne práce	25
reštauračné služby	4
regeneračné a rekondičné služby	3
aranžérske práce	2
organizovanie vzdelávacích kurzov	0
montážne práce	2
opravárenské služby	3
nakladanie s odpadmi	0
internetová čítareň	0
grafické práce	1
zmenáreň	0
donášková služba	3
záhradná architektúra	2
predaj poľnohospodárskej mechanizácie	0
poštové služby	1
Predaj propán-butánu	3
predaj PHM	2

Zdroj: Obec Hliník nad Hronom

Tento stav môže obec meniť len v obmedzenom rozsahu. V rámci svojej činnosti môže obec vyvinúť snahu vytvoriť podmienky pre zlepšenie podnikateľského prostredia a rozvoj podnikania v obci. Hlavným faktorom rozvoja podnikania v obci môžu byť existujúce voľné plochy ako predpoklad k prilákaní investorov do obce, následnej tvorbe pracovných miest a k zníženiu nezamestnanosti v obci a okolitých obciach.

4.1.13 Stavebníctvo, bytová výstavba

Podľa výsledkov sčítania obyvateľov v roku 2011 sa v obci nachádzalo 575 rodinných domov, z toho 570 trvale obývaných. Trvalo obývaných bytov sa v obci nachádza celkovo 445.

Stavebný rozvoj obce je možný jednak v zastavanom území, ako i rozšírením zastavaného územia. Takýmto spôsobom je možné prilákať nových obyvateľov a vytvoriť predpoklad pre celkový rozvoj obce.

Tabuľka č. A 15 – Domový a bytový fond obce

Domový a bytový fond			
Rodinné domy spolu		Bytové domy spolu	
trvalo obývané RD	neobývané RD	trvalo obývané byty	neobývané byty
570	5	445	0

Zdroj: SODB 2011

4.1.14 Cestovný ruch

Obec Hliník nad Hronom má potenciál pre rozvoj cestovného ruchu hlavne z pohľadu lokalizácie, keďže je križovatkou na trase k okolitým historickým miestam akými sú mesto Banská Štiavnica, obec Sklené Teplice, či históriou opradené Vyhne, kde v súčasnosti cestovný ruch poskytuje viacero možností na spoznávanie regiónu a rovnako široké služby na oddych a rekreáciu. Naša obec predstavuje akúsi vstupnú bránu do oblasti Štiavnické vrchy,

kde pri rozvoji tejto oblasti môže profitovať i samotná obec Hliník nad Hronom. Na druhej strane pre využitie tejto príležitosti však nemá v súčasnom období vytvorenú takmer žiadnu základňu predstavujúcu rozvoj cestovného ruchu a služieb. Určitým pokrokom môžeme pomenovať vznik dvoch nových nízkokapacitných ubytovacích zariadení, ktoré poskytujú pre návštevníkov obce ubytovanie.

4.1.15 Pôdohospodárstvo

V minulosti bola obec známa aj prekvitajúcim poľnohospodárstvom, pričom priamo v katastri obce existoval Štátny majetok – poľnohospodárske družstvo. V súčasnej dobe podobne ako v iných obciach už areál bývalých štátnych majetkov neplní pôvodnú funkciu poľnohospodárskej výroby, ale v areáli sú prevádzky priemyselného charakteru. Poľnohospodárska pôda, ktorá sa zachovala, je z väčšej časti v prenájme existujúceho Poľnohospodárskeho družstva Lovčica-Trubín, ktoré sa snaží zachovať pôvodný účel využitia pôdy.

4.1.16 Ekonomicky aktívne obyvateľstvo

Z nižšie uvedeného jasne vyplýva, že 53,3% ekonomicky aktívneho obyvateľstva je tvorené mužmi, zatiaľ čo ženy tvoria 46,7%. Z celkového počtu obyvateľov 2973 v danom roku tvorilo EAO 1460 obyvateľov (49,10%).

Tabuľka č. A 16 – Ekonomicky aktívne obyvateľstvo

Pohlavie	Osoby ekonomicky aktívne					
	spolu	%	z toho			vypomáhajúci (neplatení) členovia domácností v rodinných podnikoch
			osoby na materskej dovolenke	pracujúci dôchodcovia	nezamestnaní	
Hliník nad Hronom						
Muži	778	53,3	0	21	121	1
Ženy	682	46,7	16	23	136	1
Spolu	1 460	100,0	16	44	257	2

Zdroj: SODB 2011, <http://census2011.statistics.sk/tabulky.html>

4.1.17 Technická infraštruktúra

Technickú infraštruktúru v obci možno charakterizovať nasledovne:

Cestná infraštruktúra je zastúpená rýchlostnou cestou R1 Nitra - Banská Bystrica. Ďalšie tvoria obecné komunikácie v rozličnom technickom stave a pojazdnosti. V roku 2013 prebehla rekonštrukcia chodníkov v starej časti obce v rámci projektu "Revitalizácia centrálnej časti obce Hliník nad Hronom". V rámci rovnakého projektu došlo k rekonštrukcii odstavných parkovacích miest na Nám. SNP a na Ulici Železničnej.

Zásobovanie pitnou vodou je v rámci obce riešené z privádzača Turček, ktorý slúži na zásobovanie pitnou vodou pre viaceré obce a mestá regiónu. Obec Hliník nad Hronom je plne elektrifikovaná, plynofikovaná a pokrytá telekomunikačnými sieťami. Obec disponuje vlastnou ČOV a kanalizačnou sieťou, ktorá je rovnako vo vlastníctve obce. Verejné osvetlenie bolo kompletne zrekonštruované v roku 2015 a rovnako tak i obecný rozhlas.

V rámci odpadového hospodárstva obec plánuje realizovať výstavbu samostatného zberného dvora, ktorý bude súžiť obyvateľom obce.

4.1.18 Investičná činnosť obce

Predstavitelia obce sa neustále snažia zveľaďovať obec a poskytovať obyvateľom obce čo najvyšší komfort. Nasledovná tabuľka znázorňuje prierez investičných aktivít obce od roku 2005. Obec sa i v nasledovnom období snaží v tomto trende pokračovať a dokonca zlepšovať.

Tabuľka č. A 17 – Investičná činnosť obce

Vyhodnotenie investičnej činnosti obce		
Názov aktivity	finančná náročnosť v €	rok realizácie
Rekonštrukcia cesty a chodníka Pekárenská	28 521,00	2005
Prípravná a projektová dokumen. ČOV, kanaliz. Ul. Žel.	2 670,00	2005
Výstavba kotolne BD 358	16 103,00	2005
Výstavba vodovodu	1 366 394,00	2005
Výstavba kotolne slobodáreň 359	7 888,00	2005
Rekonštrukcia soc. zariadení - štadión	3 319,00	2005
Rekonštrukcia strechy knižnice	6 348,00	2005
Rekonštrukcia dielni ZŠ	9 661,00	2005
Rekonštrukcia chodníkov	21 319,00	2006
Výstavba kotolne 358	938,00	2006
Výstavba kotolne 359	12 265,00	2006
Výstavba minihriska	15 851,00	2006
Rekonštrukcia a modernizácia soc. častí štat.	7 302,00	2006
Rekonštrukcia miestneho rozhlasu	5 686,00	2006
Rekonštrukcia a modernizácia kotolne ZŠ	2 171,00	2006
Rekonštrukcia školských dielni	1 236,00	2006
Rekonštrukcia ústredného vykurovania - šk. jedáleň	2 091,00	2006
Rekonštrukcia chodníkov	33 401,00	2007
Realizácia nových stavieb - detské ihrisko	7 134,00	2007
Realizácia nových stavieb - rozšír. Vodovodu	546,00	2007
Realizácia nových stavieb - rozšírenie VO	2 282,00	2007
Spolufinancovanie výstavby minihriska	371,00	2007
Spolufinancovanie rekonštr. viacúčelového ihriska	1 078,00	2007
Rekonštrukcia elektroinšt. futb. štadióna	3 973,00	2007
Rekonštrukcia a modernizácia MR	6 622,00	2007
Urnový hájnik	1 694,00	2007
Rekonštrukcia chodníkov v cintoríne	671,00	2007
Rekonštrukcia a modernizácia - obradná miestnosť	3 651,00	2007
Rekonštrukcia strechy MŠ	37 018,00	2007
Prípravná a projektová dokumentácia	2 489,00	2007
Rekonštrukcia chodníkov, miest. kom.	81 237,00	2008
Realizácia nových stavieb - detské ihrisko	2 436,00	2008
Rekonštrukcia viacúčelového ihriska	10 196,00	2008
Rekonštrukcia chodníkov v cintoríne	7 850,00	2008
Prípravná a projektová dokumentácia MŠ	5 974,00	2008
Prípravná a projektová dokumentácia ZŠ	28 248,00	2008
Rekonštrukcia miest. komunikácií a chodníkov	71 700,00	2009
Prípravná a projektová dokumentácia MŠ	2380,00	2009

Rekonštrukcia ZŠ	183 770,00	2009
Rekonštrukcia chodníkov, miest. kom.	58 302,00	2010
Realizácia nových stavieb - detské ihrisko	1457,00	2010
Rekonštrukcia MŠ	169 519,00	2010
Rekonštrukcia ZŠ	4867,00	2010
Prípr. a projekt. dok. - prestavba st. školy na budovu Ocu	9223,00	2011
Rekonštrukcia Nám. SNP, MK a chodníkov	199 886,00	2011
Splašková kanalizácia a rekonštrukcia ČOV	574 743,00	2011
Rekonštrukcia MŠ	38 290,00	2011
Revitalizácia verejných priestranstiev	20 144,00	2012
Splašková kanalizácia a rekonštrukcia ČOV a kanal.	28 677,00	2012
Rekonštrukcia a moderniz. obec. rozhlasu	7638,00	2012
Rekonštrukcia verejného osvetlenia	55 159,00	2012
Revitalizácia verejných priestranstiev	6752,00	2013
Rekonštrukcia odľahč. kanaliz.	16 343,00	2013
Rekonštrukcia strechy na 24 b. j.	34 930,00	2013
Rekonštrukcia strechy - posilňovne	4933,00	2013
Prípravná a projektová dokumentácia	1710,00	2014
Prípravná a projektová dokumentácia	1400,00	2014
Rekonštrukcia strechy na 24 b. j.	3684,00	2014
Prípravná a projektová dokumentácia	1100,00	2014
Rekonštrukcia chodníkov	5 695,00	2015
Rekonštrukcia miestneho rozhlasu	5320,00	2015
Realizácia detského ihriska v areáli MŠ	16 995,00	2015

Zdroj: obec Hliník nad Hronom

4.2 Analýza vonkajšieho prostredia

Vonkajšie prostredie je určované Európskou úniou a legislatívou Slovenskej republiky. V danej oblasti je relevantný najmä Národný plán reforiem Slovenskej republiky platný pre roky 2014 a 2015. Jedná sa o opatrenia, ktorým sa vláda zaviazala plniť v nasledujúcom období:

Konsolidačné opatrenia 2015-2017:

- Zachovanie výnosu a zvýšenie úspešnosti DPH.
- Registračné pokladnice pre lekárov a iné profesie.

- Zrážková daň na finančných a nefinančných benefitov od farmaceutických spol. pre lekárov.
- Ročné zúčtovanie Sociálnej poisťovne.
- Úspory na mzdách (ESO).
- Úspory na medzis potrebe (ESO).

Efektívnosť verejných výdavkov:

- Transformácia a zlučovanie podriadených organizácií kapitol štátneho rozpočtu v rámci ESO.
- Zlepšenie finančného riadenia a hospodárenia poskytovateľov zdravotnej starostlivosti.
- Vyrovnané hospodárenie fakultných a univerzitných nemocníc.
- Implementácia prvej fázy e-health eSO1.
- Výdavkové priority - zvýšenie miezd učiteľom, zamestnancom úradov práce, kapacít materských škôl.
- Výstavba diaľnic.

Boj proti daňovým podvodom a analytické kapacity:

- Tretia etapa akčného plánu formou opatrení na zlepšenie výberu daní: najmä centralizácia informácií z mýtného systému, registra motorových vozidiel a obyvateľstva, prístup k informáciám o účtoch prešetrovaných osôb a firiem.
- Zavedenie insolvenčného registra, registra diskvalifikovaných osôb a ratingu daňových subjektov. Okrem toho sa zriadia špecializované senáty na krajských súdoch so zameraním na daňovú oblasť.
- Posilnenie analytických kapacít a vybudovanie analytickej jednotky na Finančnej správe SR.
- Zverejňovanie platenia DPPO.

Služby zamestnanosti, dlhodobá nezamestnanosť:

- Prioritizovanie poradenských a individualizovaných verejných služieb zamestnanosti vrátane zvýšenia ich administratívnych kapacít s cieľom zlepšenia prístupu k zamestnaniu pre dlhodobo nezamestnané osoby, pracovníkov s nízkou kvalifikáciou, starších ľudí a žien
- Poskytovanie kariérneho poradenstva pre dospelých na zlepšenie uplatniteľnosti na trhu práce
- Centralizácia databázy uchádzačov o zamestnanie a poberateľov sociálnych dávok, kompletizácia a prepojenie s relevantnými inštitúciami
- Analýza čistej účinnosti a efektívnosti výdavkov jednotlivých opatrení aktívnej politiky trhu práce
- Posilnenie finančných motivácií zamestnať sa - súbeh dávky v hmotnej núdzi a mzdy.

Predškolské zariadenia:

- Budovanie nových zariadení služieb starostlivosti o dieťa.
- Rozšírenie kapacít materských škôl, rozšírenie existujúcich foriem výchovy a vzdelávania o prípravné triedy materskej školy a zvýšenie časovej dotácie pre predškolské vzdelávanie.

Nezamestnanosť mladých:

- Prijatie systému záruk pre mladých ľudí do 29 rokov.
- Identifikácia sektorovej potreby zručností na trhu práce a dopytu po kvalifikovanej pracovnej sile prostredníctvom Národnej sústavy povolání (NSP)

Odborné vzdelávanie a postavenie učiteľov:

- Zvyšovanie miezd učiteľov.
- Lepšie zapojenie zamestnávateľov a zamestnávateľských zväzov do

systemu odborného vzdelávania a prípravy, podpora odbornej praxe žiakov vykonávanej priamo v podnikoch a zmeny v normatívnom financovaní odborného regionálneho školstva s cieľom posilniť kvalitu odborného vzdelávania.

Marginalizované rómske komunity:

- Zvyšovanie počtu asistentov učiteľov.
- Vydávanie učebníc a učebných textov v slovenskom a v rómskom jazyku.

Výskum a vývoj:

- Opatrenia z Akčného plánu stratégie RIS3.

Transparentnosť regulácie sieťových odvetví:

- Hodnotenie potreby ďalšej regulácie.
- Zverejňovanie analýzy ku všetkým zásadnejším zmenám politík regulačného obdobia.
- Vybudovanie dátového centra na webovom sídle URSO.

Prepájanie sústav a sietí:

- Prepojenie plynárenských sietí s Poľskom a Maďarskom.
- Prepojenie elektrizačných sústav s Maďarskom.

Energetická efektívnosť v podnikoch:

- Podpora energetických auditov pre malé a stredné firmy.
- Implementácia smernice o energetickej efektívnosti.

Verejná služba:

- Reforma štátnej služby.
- Model prevádzky Integrovaných obslužných miest.

- Grantový program pre posilnenie analytických kapacít vo VS.
- ESO - Efektívna, spoľahlivá a otvorená štátna správa.

Justícia:

- Skrátenie dĺžky súdneho konania
- Elektronický súdny spis
- Zavedenie elektronickej Zbierky zákonov SR

Zdroj: Národný program reforiem Slovenskej republiky 2014, strana 24 a 25

Prenos vyššie uvedených návrhov do vonkajšieho prostredia na úrovni samosprávy je uvedený v STEEP analýze.

Formulár č. A 18 - STEEP analýza

Sociálna oblasť	Technologická oblasť	Ekonomická oblasť
Demografické zmeny obyvateľstva	Využívanie IKT pre komunikáciu s obyvateľstvom	Využívanie štrukturálnych fondov EÚ pre spolufinancovanie projektov
Absencia adekvátneho prepojenia vzdelávacieho systému s potrebami trhu práce	Zlepšovanie kvality poskytovaných služieb verejnosti	Daňové zaťaženie
Nárast kriminality, chudoby, MRK	Rast úrovne výskumu a vývoja, inovácie	Nové trhy a investičné príležitosti pre zamestnávateľov a podnikateľov
	Zavádzanie inovatívnych technológií u kľúčových zamestnávateľov v regióne	Dobudovanie cestnej infraštruktúry
Ekologická oblasť	Politická oblasť	Oblasť hodnôt
Objavenie doposiaľ neidentifikovaných ekologických zdrojov znečistenia	Pripravenosť Vlády SR na čerpanie finančných prostriedkov alokovaných v štrukturálnych fondoch EÚ	Zmena postojov obyvateľstva a ich zapájanie do rozvojových aktivít
Zhoršenie kvality podzemných zdrojov vody a nedostatok kvalitnej pitnej vody	Podpora Vlády SR v oblasti podnikateľského prostredia, inovácií, výskumu a vývoja, cestovného ruchu	Rasizmus, xenofóbia a kriminalita

Zhoršujúca sa kvalita ovzdušia vplyvom znečistenia	Proces verejného obstarávania a s ním spojená legislatíva	
	VÚC BB podporujúca miestny rozvoj	

Zdroj: vlastné spracovanie

Súčasťou analýzy vonkajšie a vnútorného prostredia bolo i Ex-post hodnotenie - stav projektovej pripravenosti investícií k termínu vypracovania PHSR. Účelom tabuľky - Ex-post hodnotenie – stav projektovej pripravenosti investícií k termínu vypracovania nového PHSR je analyzovať súčasný stav pripravenosti investičných zámerov a možností ich financovania z rôznych zdrojov vrátane hodnotenia ich príspevku k rastu alebo rozvoju územia, tvorbe nových pracovných miest a k zlepšeniu kvality života obyvateľov. Tabuľka je zároveň východiskom pre vytvorenie tabuliek P1 a F6.

4.3 SWOT analýza

SILNÉ STRÁNKY	SLABÉ STRÁNKY
<p>Environmentálna oblasť</p> <ul style="list-style-type: none"> • poľnohospodárska povaha krajiny • pokojné vidiecke prostredie • bezprostredný styk s prírodou • obec situovaná v blízkosti Štiavnických vrchov • rieka Hron pretekajúca obcou • obec sa nachádza v blízkosti mesta Žiar nad Hronom • fungujúci systém separovaného zberu odpadu • verejná kanalizácia a ČOV prevádzkovaná obcou • verejný vodovod • obec je plne plynofikovaná 	<p>Environmentálna oblasť</p> <ul style="list-style-type: none"> • v obci sa opakovane tvoria nelegálne skládky odpadu • povedomie občanov o ochrane životného prostredie na nízkej úrovni <p>Sociálna oblasť</p> <ul style="list-style-type: none"> • klesajúci trend celkového prírastku • nedoriešená otázka rómskej problematiky • slabšia angažovanosť obyvateľstva do diania v obci i napriek množstvu podujatí organizovaných počas roka

<p style="text-align: center;">Sociálna oblasť</p> <ul style="list-style-type: none"> • početné mimovládne subjekty a spolky venujúce sa športovej, spoločenskej a kultúrnej činnosti • kultúrny, spoločenský a športový život v obci poskytujúci vyžitie pre všetky vekové kategórie občanov počas celého roka • funkčná materská škola a základná škola, ktorá sa zapája i do kultúrneho, spoločenského a športového diania v obci • ambulancia pre deti a dorast • praktický lekár pre dospelých • zubný lekár • lekárneň • angažovanie obce v rámci činnosti OZ Mikroregión Hlinické Pohronie • blízkosť mesta Žiar nad Hronom predstavuje dostupnosť doplnkových služieb a kultúrnych podujatí • výstavba a rekonštrukcia chodníkov v obci • kamerový systém a merač rýchlosti • realizovaná bytová výstavba (24 bytov) • vybudovanie multifunkčného ihriska <p style="text-align: center;">Hospodárka oblasť</p> <ul style="list-style-type: none"> • výhodná dopravná poloha - osobná, nákladná a vlaková doprava • schválená ÚPD obce • webová stránka obce s pravidelnou aktualizáciou • výhodná geografická poloha vzhľadom na mestá Žiar nad Hronom, Zvolen, Banská Bystrica 	<p style="text-align: center;">Hospodárka oblasť</p> <ul style="list-style-type: none"> • chýbajúce pracovné príležitosti v niektorých odvetviach hospodárstva • absencia zariadenia sociálnej starostlivosti • absencia dostatočného množstva kvalitných ubytovacích a stravovacích kapacít
----------------------------------------------------------------------------------------------------------------------------------------------------------------------------------------------------------------------------------------------------------------------------------------------------------------------------------------------------------------------------------------------------------------------------------------------------------------------------------------------------------------------------------------------------------------------------------------------------------------------------------------------------------------------------------------------------------------------------------------------------------------------------------------------------------------------------------------------------------------------------------------------------------------------------------------------------------------------------------------------------------------------------------------------------------------------------------------------------------------------------------------------------------------------------------------------------------------------------------------------------------------------------------------------------------------------------------------------------------------------------	--------------------------------------------------------------------------------------------------------------------------------------------------------------------------------------------------------------------------------------------------------------------------------------------------------------------------------------

<ul style="list-style-type: none"> • realizácia rozvojových projektov financovaných zo zdrojov EÚ • členstvo v OZ Mikroregión Hlinické Pohronie 	
-------------------------------------------------------------------------------------------------------------------------------------------------------------------------	--

PRÍLEŽITOSTI	OHROZENIA
<p>Environmentálna oblasť</p> <ul style="list-style-type: none"> • podpora využívania obnoviteľných zdrojov energie a energetickej efektívnosti zo strany štátu a EÚ • rozvoj ekologického poľnohospodárstva • zvyšovanie kompetencií samosprávy • zvyšovanie environmentálneho povedomia obyvateľov obce <p>Sociálna oblasť</p> <ul style="list-style-type: none"> • podpora participácie obyvateľov na veciach verejných • využitie programov EÚ na zvýšenie sociálneho rozvoja, vzdelanostnej a kultúrnej úrovne • pozdvihnutie kultúrno-spoločenského a športového života realizáciou spoločných regionálnych aktivít za súčinnosti okolitých obcí a obcí združených v OZ Mikroregión Hlinické Pohronie <p>Hospodárska oblasť</p> <ul style="list-style-type: none"> • odstraňovanie administratívnych bariér podnikania a zlepšovanie podnikateľského prostredia • posilnenie obslužnej funkcie obce vo vzťahu k mestu – obec ako zázemie • vybudovanie spoločného sociálneho zariadenia pre obyvateľov regiónu • vybudovanie značených turistických a cykloturistických trás v regióne 	<ul style="list-style-type: none"> • nízka miera vymožitelnosti práva • presun kompetencií na samosprávy bez adekvátneho presunu finančných prostriedkov • zvyšovanie administratívnej záťaže vo verejnej správe • nezáujem domácich a zahraničných investorov o podnikanie v území • chýbajúce finančné prostriedky na financovanie aktivít regiónu (spolufinancovanie, refundácia a iné systémy financovania rozvojových projektov) • nevytvorenie bytových príležitostí a podporného systému financovania bývania pre mladé rodiny • nevyužitie objektov kultúrneho a historického významu • útlm poľnohospodárstva

<ul style="list-style-type: none"> • využitie schém pomoci EÚ • dobudovaním prvkov technickej infraštruktúry zabezpečiť ďalší rozvoj podnikateľských aktivít v obci • podpora malého a stredného podnikania 	
----------------------------------------------------------------------------------------------------------------------------------------------------------------------------------------------------------------------------------------------	--

Zdroj: vlastné spracovanie

4.4 Zhodnotenie hlavných disparít a faktorov rozvoja

Hlavné disparity rozvoja obce Hliník nad Hronom:

- nízke povedomie občanov o ochrane životného prostredia,
- demografický vývoj,
- technický stav obecných budov,
- zlý technický stav miestnych komunikácií a celkovej technickej infraštruktúry,
- chýbajúce pracovné príležitosti v niektorých odvetviach v rámci obce.

Hlavné faktory rozvoja obce Hliník nad Hronom:

- dostatok voľných priestorov vhodných pre výstavbu oddychových zón ako i individuálnu bytovú výstavbu,
- využitie schém pomoci EŠIF,
- dostatok voľných priestorov pre podnikateľskú činnosť,
- využitie programov EÚ na zvýšenie sociálneho rozvoja, vzdelanostnej a kultúrnej úrovne,
- pozdvihnutie kultúrno-spoločenského a športového života realizáciou spoločných regionálnych aktivít za súčinnosti okolitých obcí a obcí združených v OZ Mikroregión Hlinické Pohronie,

Formulár č. A 14 - Kontrolný zoznam pre hodnotenie možných rizík (rozvoja územia)

Druh rizika	Objekt rizika	Zdroj rizika	Nežiaduce dôsledky	Pravdepodobnosť
Technické	Územie	Priemyselné havárie	Znečistenie životného prostredia	Nízka
Ekologické	Územie	Objavenie doposiaľ neidentifikovaných ekologických zdrojov znečistenia	Nadmerné ekologické znečistenie	Nízka
Sociálne	Územie	Neúmerné zvyšovanie počtu sociálne neprispôsobivých obyvateľov a MRK	Rastúca kriminalita	Nízka
Ekonomické	Územie	Financovanie z komplementárnych zdrojov financovania	Nerealizovanie rozvojových projektov	Stredná

Zdroj: vlastné spracovanie

5 Strategická časť

Strategická časť PHSR nadväzuje na analytickú časť. Záver analytickej časti obsahuje definovanie hlavných disparít, základných rozvojových faktorov a SWOT analýzu. Strategická časť obsahuje stratégiu rozvoja obce pri zohľadnení jeho vnútorných špecifik a určuje hlavné ciele a priority rozvoja obce pri rešpektovaní princípov regionálnej politiky v záujme dosiahnutia vyváženého udržateľného rozvoja územia. Strategická časť obsahuje:

- víziu územia,
- formuláciu a návrh stratégie,
- výber a popis strategických cieľov v jednotlivých politikách - oblastiach rozvoja (hospodárska, sociálna, environmentálna).

5.1 Vízia rozvoja územia obce Hliník nad Hronom

Pri stanovení vízie rozvoja územia obce Hliník nad Hronom bolo nutné prihliadať na fakt, že sa vzťahuje k dlhodobému horizontu 10 až 15 rokov. Vízia by mala byť v súlade s Národnou stratégiou regionálneho rozvoja SR a Programom hospodárskeho a sociálneho rozvoja banskobystrického kraja 2015-2023.

Vízie a ciele národnej stratégie sa vzťahujú na obdobie do roku 2030. Ťažiskom dokumentu sú rozvojové priority štátu pre programové obdobie 2014- 2020, ktoré majú viesť k splneniu vytýčených významných národných cieľov.

V komparácii s ostatnými členskými štátmi EÚ dosiahla SR za posledné viac ako dve dekády dynamického hospodárskeho a sociálneho vývoja významný spoločenský pokrok. Postupnou realizáciou rozvojových projektov, podporných programov, vrátane štrukturálnych reforiem a systémových zmien, dochádzalo k modernizácii a modifikácii odvetvovosektorovej štruktúry hospodárstva, ako i konvergencii SR k ekonomicky vyspelým štátom. Vízia regionálneho rozvoja predstavuje stav, ku ktorému má Slovensko za niekoľko rokov dospieť - vymedzuje rámec pre definovanie strategických cieľov a priorít na obdobie 2014 až 2020 s výhľadom do roku 2030, ako aj postupy na ich dosiahnutie. Vízia regionálneho rozvoja Slovenska je definovaná takto: **„Slovensko sa má stať krajinou s vysokou kvalitou života všetkých občanov. Každý región bude využívať svoje danosti v prospech svojho udržateľného hospodárskeho, sociálneho, environmentálneho a územného rozvoja, a tým aj Slovenskej republiky, ako vyspelého, hospodársky, politicky a sociálne súdržného členského štátu Európskej únie.“** (Zdroj: Národná stratégia regionálneho rozvoja Slovenskej republiky, strana 34).

Počas realizácie aktualizovanej Národnej stratégie regionálneho rozvoja SR bude pri plánovacích procesoch uplatňovaný integrovaný prístup orientovaný smerom k udržateľnému sociálnemu, ekonomickému, environmentálnemu a územnému rozvoju

regiónov. Očakáva sa, že regióny budú schopné efektívne využívať svoj vnútorný potenciál ako svoju konkurenčnú výhodu s cieľom zvyšovať kvalitu života obyvateľov a v rámci jednotlivých regiónov budú znižované vnútroregionálne rozdiely.

Rozvojová vízia banskobystričského samosprávneho kraja: „BBSK na roky 2015 – 2023: **„Región otvorený príležitostiam, novým možnostiam a s úctou k tradíciám, človeku a prírode...“** (Zdroj: Programom hospodárskeho a sociálneho rozvoja banskobystričského kraja 2015-2023, Strana 180)

S cieľom reagovať na aktuálne požiadavky a potreby, pristúpila obec k pozmeneniu svojej pôvodnej vízie na nasledovné znenie:

„Obec Hliník nad Hronom bude efektívne využívať svoj vnútorný potenciál k tomu, aby vytvorila pre svojich občanov priestor pre pokojné a kvalitné bývanie v čistom a zdravom prostredí, s dobudovanou miestnou a sociálnou infraštruktúrou a dostatkom pracovných príležitosti pre rozvoj podnikania.“

5.2 Strategický cieľ

Pre naplnenie uvedenej vízie si obec stanovila tri prioritné oblasti svojho rozvoja počas rokov 2015– 2021. Jedná sa o tieto oblasti:

1. hospodárska oblasť,
2. sociálna oblasť,
3. environmentálna oblasť.

V týchto prioritných oblastiach rozvoja si obec stanovila strategické ciele a navrhla opatrenia, ktorými tieto strategické ciele dosiahne.

Formulár č. S 1 - Plánovací formulár – Vízia, strategický cieľ

Vízia
Obec Hliník nad Hronom bude efektívne využívať svoj vnútorný potenciál k tomu, aby vytvorila pre svojich občanov priestor pre pokojné a kvalitné bývanie v čistom a zdravom prostredí, s dobudovanou miestnou a sociálnou infraštruktúrou a dostatkom pracovných príležitosti pre rozvoj podnikania.
Strategický cieľ
Vytvoriť podmienky pre kvalitný život obyvateľov obce, pre zvýšenie konkurencieschopnosti obce a ekonomickej výkonnosti s trvale udržateľným rozvojom a rešpektovaním strategických cieľov VÚC

Zdroj: vlastné spracovanie

Formulár č. S 2 - Tabuľka strategických cieľov a opatrení (ciele a opatrenia)

Vízia		
Prioritná oblasť - Hospodárska	Prioritná oblasť - Sociálna	Prioritná oblasť - Environmentálna
ciele Technická infraštruktúra Cestovný ruch	ciele Občianska vybavenosť Zdravotníctvo Šport, voľný čas	ciele Zhodnocovanie odpadu
Opatrenie 1.1 Zlepšenie stavu technickej infraštruktúry Opatrenie 1.2 Podpora cestovného ruchu	Opatrenie 2.1 Zlepšenie občianskej vybavenosti Opatrenie 2.2 Podpora zdravotnej starostlivosti obyvateľov obce Opatrenie 2.3 Podpora športu a aktívneho trávenia voľného času	Opatrenie 3.1 Podpora nakladania s odpadmi

Zdroj: vlastné spracovanie

6 Programová časť

Programová časť PHSR nadväzuje na strategickú časť a obsahuje opatrenia a projekty vrátane ich priradenia k jednotlivým cieľom a prioritám. Zmyslom programovej časti je jej príspevok k splneniu stanoveného strategického cieľa: *Vytvoriť podmienky pre kvalitný život obyvateľov obce, pre zvýšenie konkurencieschopnosti obce a ekonomickej výkonnosti s trvale udržateľným rozvojom a rešpektovaním strategických cieľov VÚC*

Metodika tvorby PHSR udáva nasledovný postup:

- Pracovná skupina špecifikovala opatrenia, navrhla k nim aktivity a stanovila poradie dôležitosti opatrení a aktivít, projektov vrátane merateľných ukazovateľov výsledku a dopadu. (Formulár č. P 1 - Tabuľka opatrení, aktivít a projektov podľa oblastí, Formulár č. P 2 - Tabuľka ukazovateľov výsledkov, dopadov).
- Riadiaci tím vypracoval sumárny návrh aktivít a projektov ako východisko pre Akčný plán.
- Riadiaci tím stanovil termíny realizácie aktivít, projektov (roky) a odhad ich financovania (výška a zdroje financovania).
- Riadiaci tím zabezpečil vypracovanie formulárov pre prípravu navrhnutých projektov (Formulár P 3 - Formulár pre prípravu projektu).

6.1 Opatrenia a projekty vrátane ich priradenia k jednotlivým prioritám

Formulár P1 – Tabuľka opatrení, projektov a priorit podľa oblastí

Prioritná oblasť PO 01 Hospodárska oblasť

Opatrenie	Projekt/Aktivita	Prioritná oblasť/oblasť
Opatrenie 1.1 Zlepšenie stavu technickej infraštruktúry	Projekt 1.1.1 Rekonštrukcia verejného osvetlenia	Hospodárska – technická infraštruktúra

	Projekt 1.1.2 Rekonštrukcia kanalizácie ul. Ľ. Štúra	Hospodárska – kanalizácia
	Projekt 1.1.3 Rekonštrukcia chodníkov v časti pod Kalváriou	Hospodárska - obecné komunikácie
	Projekt 1.1.4 Vybudovanie parkovacích plôch na Strojárskej ulici	Hospodárska - obecné komunikácie
	Projekt 1.1.5 Rekonštrukcia miestnych komunikácií : Ul. Mlynská, Kopaničná, J. Švermu	Hospodárska - obecné komunikácie
	Projekt 1.1.6 Rekonštrukcia chodníkov: štadión, smer čerpacia stanica	Hospodárska - obecné komunikácie
	Projekt 1.1.7 Dobudovanie vodovodu: Ul. ČSA, SA, Kamenárska	Hospodárska - vodovod
Opatrenie 1.2 Podpora cestovného ruchu	Projekt 1.2.1 Vybudovanie cyklotrasy Rev. Podzámčie - Lehôtka pod Brehmi	Hospodárska – cestovný ruch

Zdroj: vlastné spracovanie

Prioritná oblasť PO 02 Sociálna oblasť

Opatrenie	Projekt/Aktivita	Prioritná oblasť/oblasť
Opatrenie 2.1 Zlepšenie občianskej vybavenosti	Projekt 2.1.1 Prestavba starej školy na obecný úrad	Sociálna – obecné budovy
	Projekt 2.1.2 Rekonštrukcia kultúrneho domu	Sociálna – obecné budovy
	Projekt 2.1.3 Rekonštrukcia Domu smútku	Sociálna – obecné budovy
Opatrenie 2.2 Podpora zdravotnej starostlivosti obyvateľov obce	Projekt 2.2.1 Prestavba obecného klubu na zdravotné stredisko	Sociálna – starostlivosť o obyvateľstvo

	Projekt 2.2.2 Vybudovanie Domova zociálnych služieb	
Opatrenie 2.3 Podpora športu a aktívneho trávenia voľného času	Projekt 2.3.1 Dobudovanie a rekonštrukcia centrálneho športového areálu pri ZŠ	Sociálna – šport a voľný čas

Zdroj: vlastné spracovanie

Prioritná oblasť PO 02 Environmentálna oblasť

Opatrenie	Projekt/Aktivita	Prioritná oblasť/oblasť
Opatrenie 3.1 Podpora nakladania s odpadmi	Projekt 3.1.1 Vybudovanie zberného dvora	Environmentálna – odpadové hospodárstvo

Zdroj: vlastné spracovanie

Súhrn všetkých projektov sa uvádza vo formulári P3a a z pohľadu finančných zdrojov majú uvedené údaje súvislosť vo formulároch F6 a F3.

6.2 Súbor ukazovateľov výsledkov a dosahov

Súčasťou programovej časti je aj stanovenie ukazovateľov pre hodnotenie PHSR. Ukazovatele výsledkov a dopadov pre PHSR obce sú spracované v prehľade vo formulári P2 (príloha PHSR).

Ukazovatele sú rozdelené do troch kategórií:

- ukazovatele výstupu - práce, tovary a služby, ktoré boli financované počas realizácie aktivít projektu vyjadrené z finančného a vecného hľadiska,
- ukazovatele výsledku - okamžitý efekt realizácie aktivít projektu, ktorý je k dispozícii pre cieľovú skupinu alebo sa jedná o služby poskytnuté cieľovej skupine,
- ukazovatele dopadu - dlhodobý efekt vplyvu na danú prioritnú oblasť alebo cieľovú skupinu, ktorý však realizátor projektu nemôže ovplyvniť.

Pre oblasť hodnotenia dopadov pre PHSR obce boli ako východiskové hodnoty dopadových ukazovateľov stanovené dopadové ukazovatele na nulovej úrovni a hodnotenie dopadov sa uskutočňuje k roku 2021.

Formulár P2 Tabuľka ukazovateľov výstupov, výsledkov, dopadov

Typ ukazovateľa	Názov ukazovateľa	Definícia	Informačný zdroj	Merná jednotka	Východisková hodnota	Cieľová hodnota / Rok	
					2015	2017	2021
PRIORITA - Hospodárska oblasť							
Projekt 1.1.1 Rekonštrukcia verejného osvetlenia							
Hlavné - Core ukazovatele: - výstupu - vsledku - dopadu	Výstup	Náklady na realizáciu	obec	Eur	0	130000	130000
	Výsledok	Vymenené svetelné body	obec	počet	0	200	200
	Dopad	Realizácia projektu prispievajúceho k zlepšeniu technickej infraštruktúry	Databáza RegDat	počet	0	1	1
Projekt 1.1.2 Rekonštrukcia kanalizácie ul. Ľ. Štúra							
Hlavné - Core ukazovatele: - výstupu - vsledku - dopadu	Výstup	Náklady na realizáciu	obec	Eur	0	180000	180000
	Výsledok	Rekonštruované potrubie	Obec	m	0	800	800
	Dopad	Realizácia projektu prispievajúceho k zlepšeniu technickej infraštruktúry	Databáza RegDat	počet	0	1	1
Projekt 1.1.3 Rekonštrukcia chodníkov v časti pod Kalváriou							
Hlavné - Core ukazovatele: - výstupu - vsledku - dopadu	Výstup	Náklady na realizáciu	obec	Eur	0	85000	85000
	Výsledok	Rekonštruované chodníky	obec	m	0	750	750
	Dopad	Realizácia projektu prispievajúceho k zlepšeniu technickej infraštruktúry	Databáza RegDat	počet	0	1	1
Projekt 1.1.4 Vybudovanie parkovacích plôch na Strojárskej ulici							
Hlavné - Core ukazovatele: - výstupu - vsledku - dopadu	Výstup	Náklady na realizáciu	obec	Eur	0	60000	60000
	Výsledok	Vybudované priestranstvo	obec	m ²	0	400	400
	Dopad	Realizácia projektu prispievajúceho k zlepšeniu technickej infraštruktúry	Databáza RegDat	počet	0	1	1
Projekt 1.1.5 Rekonštrukcia miestnych komunikácií : Ul. Mlynská, Kopaničná, J. Švermu							
Hlavné - Core ukazovatele:	Výstup	Náklady na realizáciu	obec	Eur	0	0	150000

- výstupu - vsledku - dopadu	Výsledok	Rekonštruované komunikácie	obec	m	0	0	620
	Dopad	Realizácia projektu prispievajúceho k zlepšeniu technickej infraštruktúry	Databáza RegDat	počet	0	0	1
Projekt 1.1.6 Rekonštrukcia chodníkov: štadión, smer čerpacia stanica							
Hlavné - Core ukazovatele: - výstupu - vsledku - dopadu	Výstup	Náklady na realizáciu	obec	Eur	0	60000	60000
	Výsledok	Rekonštruované chodníky	obec	m	0	420	420
	Dopad	Realizácia projektu prispievajúceho k zlepšeniu technickej infraštruktúry	Databáza RegDat	počet	0	1	1
Projekt 1.1.7 Dobudovanie vodovodu: Ul. ČSA, SA, Kamenárska							
Hlavné - Core ukazovatele: - výstupu - vsledku - dopadu	Výstup	Náklady na realizáciu	obec	Eur	0	0	75000
	Výsledok	Vybudované potrubie	obec	m	0	0	865
	Dopad	Realizácia projektu prispievajúceho k zlepšeniu technickej infraštruktúry	Databáza RegDat	počet	0	0	1
Projekt 1.2.1 Vybudovanie cyklotrasy Rev. Podzámčie - Lehôtka pod Brehmi							
Hlavné - Core ukazovatele: - výstupu - vsledku - dopadu	Výstup	Náklady na realizáciu	obec	Eur	0	0	54000
	Výsledok	Vybudovaná trasa/trasa	obec	trasa	0	0	1
	Dopad	Realizácia projektu prispievajúceho k zlepšeniu technickej infraštruktúry	Databáza RegDat	počet	0	0	1
Typ ukazovateľa	Názov ukazovateľa	Definícia	Informačný zdroj	Merná jednotka	Východisková hodnota	Cieľová hodnota / Rok	
					2015	2017	2021
PRIORITA - Sociálna oblasť							
Projekt 2.1.1 Prestavba starej školy na obecný úrad							
Hlavné - Core ukazovatele: - výstupu - vsledku - dopadu	Výstup	Náklady na realizáciu	obec	Eur	0	350000	350000
	Výsledok	Zrekonštruovaná budova	obec	kus	0	1	1
	Dopad	Realizácia projektu zlepšujúceho občiansku vybavenosť	Databáza RegDat	počet	0	1	1
Projekt 2.1.2 Rekonštrukcia kultúrneho domu							
Hlavné - Core ukazovatele: - výstupu - vsledku - dopadu	Výstup	Náklady na realizáciu	obec	Eur	0	540000	540000
	Výsledok	Zrekonštruovaná budova	obec	kus	0	1	1
	Dopad	Realizácia projektu zlepšujúceho občiansku vybavenosť	Databáza RegDat	počet		1	1

Projekt 2.1.3 Rekonštrukcia Domu smútku							
Hlavné - Core ukazovatele: - výstupu - vsledku - dopadu	Výstup	Náklady na realizáciu	obec	Eur	0	54000	54000
	Výsledok	Zrekonštruovaná budova	obec	kus	0	1	1
	Dopad	Realizácia projektu zlepšujúceho občiansku vybavenosť	Databáza RegDat	počet	0	1	1
Projekt 2.2.1 Prestavba obecného klubu na zdravotné stredisko							
Hlavné - Core ukazovatele: - výstupu - vsledku - dopadu	Výstup	Náklady na realizáciu	obec	Eur	0	0	620000
	Výsledok	Vybudované zdravotné stredisko	obec	kus	0	0	1
	Dopad	Realizácia projektu zlepšujúceho starostlivosť o obyvateľstvo	Databáza RegDat	počet	0	0	1
Projekt 2.3.1 Dobudovanie a rekonštrukcia centrálného športového areálu pri ZŠ							
Hlavné - Core ukazovatele: - výstupu - vsledku - dopadu	Výstup	Náklady na realizáciu	obec	Eur	0	0	120000
	Výsledok	Vybudované/rekonštruované športové zariadenia	obec	kus	0	0	1
	Dopad	Realizácia projektu prispievajúceho k aktívnemu tráveniu voľného času	Databáza RegDat	počet	0	0	1
Projekt 2.2.2 Vybudovanie Domova sociálnych služieb							
Hlavné - Core ukazovatele: - výstupu - vsledku - dopadu	Výstup	Náklady na realizáciu	obec	Eur	0	0	350000
	Výsledok	Vybudovaný domov sociálnych služieb	obec	Kus	0	0	1
	Dopad	Realizácia projektu v oblasti sociálnej starostlivosti o občanov obce	Databáza RegDat	Počet	0	0	1
PRIORITA - Enviromentálna oblasť							
Projekt 3.1.1 Vybudovanie zberného dvora							
Hlavné - Core ukazovatele: - výstupu - vsledku - dopadu	Výstup	Náklady na realizáciu	obec	Eur	0	120 000	120 000
	Výsledok	Vybudovaný zberný dvor	obec	kus	0	1	1
	Dopad	Množstvo separovaného odpadu z celkového množstva	Databáza RegDat	%	0	25	35

Zdroj: vlastné spracovanie

7 Realizačná časť

Realizačná časť je zameraná na popis postupov inštitucionálneho a organizačného zabezpečenia realizácie programu rozvoja obce, systém monitorovania a hodnotenia plnenia programu rozvoja obce s ustanovením merateľných ukazovateľov, vecný a časový harmonogram realizácie programu rozvoja obce s formou akčných plánov. Realizačná časť obsahuje:

- východiská,
- popis úloh jednotlivých partnerov pri realizácii PHSR,
- popis postupov inštitucionálneho a organizačného zabezpečenia,
- stručný popis komunikačnej stratégie PHSR k jednotlivým cieľovým skupinám,
- popis systému monitorovania a hodnotenia plnenia PHSR,
- akčný plán s výhľadom na roky 2015-2016.

7.1 Východiská a popis úloh jednotlivých partnerov pri realizácii

Obecný úrad má v oblasti prípravy a realizácie programu rozvoja dostatočné skúsenosti na programovej aj projektovej úrovni: z prípravy, realizácie a hodnotenia programu hospodárskeho a sociálneho rozvoja obce (2007-2013), z prípravy a realizácie projektov financovaných zo štrukturálnych fondov v Programovom období 2007-2013, z prípravy a realizácie projektu výstavby nájomných bytov financovaných zo Štátneho fondu rozvoja bývania a iných zdrojov.

Pri realizácii PHSR vystupujú ako partneri obyvatelia obce, ktorí boli prizvaní a zúčastnili sa verejných stretnutí, kde definovali svoje požiadavky, spolupracovali pri definovaní silných a slabých stránok svojej obce. Následne aktívne pristupovali k prerokovaniu finálneho návrhu PHSR obce. V rámci prípravy dokumentu bol vypracovaný i dotazník, ktorý bol distribuovaný obcou do domácnosti.

7.2 Popis postupov organizačného a inštitucionálneho zabezpečenia realizácie PHSR

Realizácia PHSR obce je činnosťou samosprávy obce a obec ju vykonáva prostredníctvom svojich orgánov (obecné zastupiteľstvo, starosta). Samospráva jedenkrát ročne získa a spracuje pripomienky poslancov, OcÚ, partnerov a verejnosti, do leta v čase začiatku prípravy rozpočtu na ďalší rok. Táto činnosť naplánovaná do termínu september príslušného roku, kedy bude predložené hodnotenie PHSR za predchádzajúci rok, aj jeho prípadná aktualizácia.

Vo vzťahu k realizácii PHSR obecné zastupiteľstvo berie na vedomie návrh strategickje časti dokumentu, schvaľuje celý dokument PHSR a každoročne schvaľuje vyhodnotenie jeho plnenia. Obecné zastupiteľstvo taktiež schvaľuje spolufinancovanie projektov. Obecné zastupiteľstvo schvaľuje každoročne hodnotiace a monitorovacie správy, rozhoduje o prípadných zmenách a aktualizácii programu.

Najvyšším výkonným orgánom obce a jeho predstaviteľom je starosta. Rozhoduje vo všetkých veciach správy obce, ktoré nespádajú do právomocí a kompetencií obecného zastupiteľstva. Starosta sa spolupodieľal na príprave dokumentu, riadil proces realizácie, podpisuje schválenie celého dokumentu, vykonáva uznesenia a zastupuje obec vo vzťahu k štátnym orgánom, k právnickým a fyzickým osobám (radiace orgány príslušných operačných programov, dodávatelia, kontrolné skupiny projektov a i.).

Inštitucionálnu a administratívnu stránku zabezpečuje obecný úrad. Vzhľadom na personálne poddimenzovanie obecnej samosprávy, bude obecný úrad (v prípade nutnosti a zváženía možností) spolupracovať s externými konzultačnými spoločnosťami.

7.3 Stručný popis komunikačnej stratégie

Rôzne formy komunikácie budú súčasťou každého z pripravovaných a realizovaných projektov PHSR v rámci povinnej i nep povinnej činnosti informovania a publicity (pri projektoch financovaných z EŠIF a dotačných titulov) alebo v rámci komunikácie zainteresovaných cieľových skupín pri príprave a realizácii jednotlivých projektov.

Vzhľadom na charakter obce, prebieha komunikácia osobným stykom s predstaviteľmi/zamestnancami obce, alebo priamou účasťou na zasadnutiach obecného zastupiteľstva.

Dôležitým nástrojom komunikácie je pre obec webová stránka, ďalej informačná tabuľa, či obecný rozhlas. Komunikácia s obyvateľmi prebieha neustále až do ukončenia platnosti PHSR.

Ďalším nástrojom komunikácie sú i rokovania v rámci obecného zastupiteľstva, kde materiál na rokovanie pripravuje starosta obce v súčinnosti so zamestnancami obce. Rovnako tak hlavný kontrolór, vychádzajúc z definície jeho funkcie, môže dať stanovisko k prerokovanému materiálu.

7.4 Systém monitorovania a hodnotenia

Proces monitorovania PHSR sa vykonáva systematicky a priebežne počas celého trvania PHSR až do ukončenia jeho platnosti. Vstupnými údajmi pre monitorovanie sú uvedené vo Formulári P2 – ukazovatele výstupu, výsledku a dopadu projektu. Výstupom monitorovania je monitorovacia správa za príslušný rok schválená v OcÚ, resp. monitorovacia správa schválená riadiacim orgánom v systéme ITMS alebo podobnom. Za prípravu monitorovacej správy zodpovedá príslušný garant podľa povahy projektu. Jedná sa pritom môže o starostu obce, hlavného kontrolóra obce, poslancov, resp. inú poverenú osobu.

Cieľom monitorovania je získavanie informácií o reálnom plnení opatrení, o prípadnom negatívnom vývoji, spôsobe realizácie, definovanie a prijatie nápravných opatrení.

Samospráva jedenkrát ročne získa a spracuje pripomienky partnerov, OcÚ, poslancov a verejnosti, do leta v čase začiatku prípravy rozpočtu na ďalší rok. Táto činnosť je naplánovaná do termínu príslušného roku, kedy bude predložené hodnotenie PHSR za predchádzajúci rok, jeho prípadná aktualizácia, hodnotenie ukazovateľov vrátane korekcií v rámci pravidelného každoročného hodnotenia. V prípade nutnosti korekcií mimo stanovené termíny vykoná korekciu starosta obce. Celkový plán hodnotenia je spracovaný vo Formulári R5.

Formulár č. R 5 - Plán hodnotenia a monitorovania

Plán priebežných hodnotení PHSR na programové obdobie 2015 - 2021		
Typ hodnotenia	Vykonať prvýkrát	Dôvod vykonania/ periodicita
Strategické hodnotenie	najskôr v roku 2017	podľa rozhodnutia obce a vzniknutej spoločenskej potreby
Tematické hodnotenie časti PHSR	2016	téma hodnotenia identifikovaná ako riziková časť vo výročnej monitorovacej správe za predchádzajúci kalendárny rok
Ad hoc mimoriadne hodnotenie	Nerozhoduje	pri značnom odklone od stanovených cieľov a doľahnutých hodnôt ukazovateľov
		Pri návrhu na revíziu PHSR
Hodnotenie celého PHSR alebo jeho časti	2016-2020	Na základe rozhodnutia starostu, podnetu poslancov každoročne do 31.mája

Zdroj: vlastné spracovanie

7.5 Akčný plán na obdobie dvoch rokov

Súčasťou realizačnej časti PHSR je aj akčný plán spracovaný na obdobie dvoch rokov, v prípade PHSR obec sú to roky 2015-2016 (Formulár č. R6). Akčný plán je spracovaný podľa troch prioritných oblastí a obsahuje projekty s plánom realizácie na roky 2015 a 2016.

Akčný plán pre prioritnú oblasť PO 01 Hospodárska oblasť 2015-2016

Formulár č. R 6 – Akčný plán na roky 2015 - 2016

Akčný plán pre oblasť PO 01 Hospodárska oblasť			
Opatrenie, aktivita	Termín (rok)	Zodpovedný	Financovanie
Opatrenie 1.1 Zlepšenie stavu technickej infraštruktúry			
Projekt 1.1.1 Rekonštrukcia verejného osvetlenia	2015	Obec	N/A
Projekt 1.1.3 Rekonštrukcia chodníkov v časti pod Kalváriou	2016	Obec	Obec
Projekt 1.1.4 Vybudovanie parkovacích plôch na Strojárskej ulici	2016	Obec	Obec

Zdroj: vlastné spracovanie

Akčný plán pre prioritnú oblasť PO 01 Sociálna oblasť 2015-2016

Formulár č. R 6 – Akčný plán na roky 2015 - 2016

Akčný plán pre oblasť PO 02 Sociálna oblasť			
Opatrenie, aktivita	Termín (rok)	Zodpovedný	Financovanie
Opatrenie 2.1 Zlepšenie občianskej vybavenosti			
Projekt 2.1.2 Rekonštrukcia kultúrneho domu	2016	Obec	N/A

Zdroj: vlastné spracovanie

Akčný plán pre prioritnú oblasť PO 01 Environmentálna oblasť 2015-2016

Formulár č. R 6 – Akčný plán na roky 2015 - 2016

Akčný plán pre oblasť PO 03 Environmentálna oblasť			
Opatrenie, aktivita	Termín (rok)	Zodpovedný	Financovanie
Opatrenie 3.1 Podpora nakladania s odpadmi			
Projekt 3.1.1 Vybudovanie zberného dvora	2016	Obec	OP KŽP

Zdroj: vlastné spracovanie

8 Finančná časť

Finančná časť obsahuje finančné zabezpečenie jednotlivých opatrení a aktivít, inštitucionálnu a organizačnú stránku realizácie programu rozvoja obce.

Táto časť obsahuje:

- indikatívny finančný plán na celú realizáciu PHSR,
- model viaczdrojového financovania jednotlivých opatrení, aktivít (projektov) za účasti sociálno-ekonomických partnerov v území v prepojení na programový rozpočet obce,
- hodnotiacu tabuľku pre výber projektov.

Postupovalo sa podľa metodiky, a to nasledovne:

- Riadiaci tím zabezpečil spracovanie finančnej časti vo forme Finančného rámca pre realizáciu PHSR (Formulár č. F 6 - Finančný rámec pre realizáciu PHSR) a indikatívny finančný plán PHSR (Formulár č. F 5 - Indikatívny rozpočet – sumarizácia).,
- Externý konzultant vypracoval návrhy hodnotiacich tabuliek podľa troch oblastí, (Formulár č. F 2 – Hodnotiaca tabuľka pre výber projektov),
- Návrh finančnej časti sa prerokoval v pracovnej skupine a s partnermi,
- Schválený indikatívny rozpočet sa zapracuje do programového rozpočtu samosprávy a ďalších záväzných dokumentov,
- Riadiaci tím zabezpečil rozpracovanie Indikatívneho finančného plánu do akčných plánov.

8.1 Indikatívny finančný plán na celú realizáciu PHSR

Zdroje financovania realizácie PHSR je možné rozčleniť na dve základné kategórie:

Riadne zdroje finančného zabezpečenia

Verejné zdroje

- štátny rozpočet,
- štátne účelové fondy (Environmentálny fond , Štátny fond rozvoja bývania, Recyklačný fond),
- rozpočet vyšších územných celkov (VÚC BB),
- rozpočet obce.

Iné zdroje

- prostriedky fyzických osôb,
- prostriedky právnických osôb,
- úvery,
- príspevky medzinárodných organizácií,
- iné prostriedky.

Doplnkové zdroje finančného zabezpečenia

- finančné prostriedky z Európskej únie (programovacie obdobie 2014-2020)

8.2 Model viaczdrojového financovania jednotlivých projektov

Financovanie jednotlivých projektov bude viaczdrojové, pričom závisieť od aktuálnej finančnej situácie obce a aktuálnych potrieb. Financovanie sa opierať o zdroje obce, štátu, EÚ, VÚC a súkromné zdroje. Vyčíslenie jednotlivých zámerov bolo stanovené kvalifikovaných odhadom, prieskumom a taktiež sa vychádzalo z existujúcich výkazov výmer/rozpočtov projektantov. Finálne podoby budú súčasťou ŽoNFP a budú vychádzať najmä z procesu verejného obstarávania.

Formulár č. F 3 - Model viaczdrojového financovania – intervenčná matica

Viaczdrojové financovanie							
Projekt	Celkové náklady (EUR)	Verejné zdroje v EUR					Súkromné zdroje
		EÚ	Štát	VÚC	Obec	Spolu	
1.1.1	130 000	104 000	13 000	0	13 000	130 000	0
1.1.2	180 000	0	171 000	0	9 000	180 000	0
1.1.3	85 000	68 000	8 500	0	8 500	85 000	0
1.1.4	60 000	0	0	0	0	0	60 000
1.1.5	150 000	120 000	15 000	0	15 000	150 000	0
1.1.6	60 000	48 000	6 000	0	6 000	60 000	0
1.1.7	75 000	0	71 250	0	3 750	75 000	0
1.2.1	54 000	43 200	5 400	0	5 400	54 000	0
2.1.1	350 000	280 000	35 000	0	35 000	350 000	0
2.1.2	540 000	432 000	54 000	0	54 000	540 000	0
2.1.3	54 000	43 200	5 400	0	5 400	54 000	0
2.2.1	620 000	496 000	62 000	0	62 000	620 000	0
2.2.2	350 000	0	0	0	100 000	100 000	250 000
2.3.1	120 000	96 000	24 000	0	0	120 000	0
3.1.1	120 000	0	114 000	0	6000	120 000	0
Spolu	2 948 000	1 730 400	584 550	0	323 050	2 638 000	310 000

Zdroj: vlastné spracovanie

Formulár č. F 5 – Indikatívny rozpočet - sumarizácia

Prioritná oblasť	Rok										
	2014	2015	2016	2017	2018	2019	2020	2021	2022	2023	Spolu v €
Hospodárska	0	0	275 000	240 000	129 000	150 000	0	0	0	0	794 000
Sociálna	0	0	540 000	404 000	0	740 000	175 000	175 000	0	0	2 034 000
Environmentálna	0	0	120 000	0	0	0	0	0	0	0	120 000

Zdroj: vlastné spracovanie

8.3 Systém hodnotenia a zaradovania projektov do financovania

Pri schvaľovaní financovania jednotlivých projektov je nutné prihliadať na ich dôležitosť a význam vo vzťahu k rozvoju obce. Najvyššiu prioritu majú projekty, ktoré vyplývajú priamo z legislatívy (SR, EÚ) a projekty riešiace havarijnú alebo mimoriadnu situáciu. Do kategórie s vysokou prioritou sú zaradené projekty s oporou vo VZN obce, projekty MAS a projekty s vydaným právoplatným stavebným povolením a ukončeným procesom verejného obstarávania.

Strednú prioritu majú projekty, ktoré majú možnosť uchádzať sa o cudzie a doplnkové zdroje financovania (majú oporu v programovej štruktúre operačných programov a prioritných osí EŠIF). Do kategórie 4 a 5 spadajú projekty nachádzajúce sa vo fáze úvah (bez stavebného povolenia či ukončeného procesu VO).

Formulár F2 - Hodnotiacia tabuľka pre výber projektov

Kategória	Úroveň dôležitosti	Hodnotiace kritérium - Opis podmienok pre zaradenie do priority	Projekt
1	Najvyššia	a) Projekty vyplývajúce zo zákona a/alebo legislatívy EÚ b) Projekty riešiace havarijnú alebo mimoriadnu situáciu Splnená jedna z podmienok	112, 311
2	Vysoká	a) Projekty vyplývajúce a podporené v rámci VZN obce b) Projekty s právoplatným stavebným povolením a ukončeným VO c) Projekty MAS	111, 113, 221

		Splnená jedna z podmienok	
3	Stredná	Projekty, ktoré majú možnosť uchádzať sa o cudzie a doplnkové zdroje financovania	114, 115,116, 117, 211,
4	Nízka	a) Projekty definované ako zámery / v štádiu úvah.	121, 212, 213, 231, 222
5	Najnižšia	Ostatné	

Zdroj: vlastné spracovanie

Závěrečná část

Formulár č. Z 1 - Schválenie PHSR

Schválenie PHSR	
Dokument	<ul style="list-style-type: none">- Program hospodárskeho a sociálneho rozvoja obce Hliník nad Hronom na roky 2015 – 2021- Program hospodárskeho a sociálneho rozvoja obce je strednodobý rozvojový dokument, ktorý je vypracovaný v súlade s cieľmi a prioritami ustanovenými v národnej stratégii a zohľadňuje ciele a priority ustanovené v programe hospodárskeho rozvoja a sociálneho rozvoja vyššieho územného celku, na území ktorého sa obec nachádza, a je vypracovaný podľa záväznej časti územnoplánovacej dokumentácie obce.- Dokument je štruktúrovaný podľa Metodiky na vypracovanie Programu hospodárskeho a sociálneho rozvoja obce/obcí/VÚC (v zmysle novely Zákona NR SR č. 539/2008 Z. z. o podpore regionálneho rozvoja schválenej vládou SR 18. júna 2014).
Spracovanie	<ul style="list-style-type: none">- Spracovanie: spracovanie PHSR vykonala obec v partnerstve s poradenskou spoločnosťou, ktorá bude koordinovať proces tvorby PHSR a zabezpečovať dodržiavanie metodických postupov- Autorský kolektív: Ing. Ondrej Hanušovský, Ing. Tomáš Galbavý- Obdobie spracovania: 06.2015 – 03.2016- Riadiaci tím: Vladimír Mikuláš, Ing. Ondrej Hanušovský, Ing. Tomáš Galbavý- Pracovná skupina: Ing. Slavomír Hlinka, Vladimír Dulaj, Ing. Soňa Vincentová, Ing. Ľubomír Svrčina
Prerokovanie	<ul style="list-style-type: none">- Prerokovanie v orgánoch samosprávy
Schválenie	<ul style="list-style-type: none">- Návrh na uznesenie zastupiteľstva